

Busko – Zdrój 25.05.2016r.

Znak: AB.6743.993.2015

**Gmina Tuczępy  
28-142 Tuczępy**

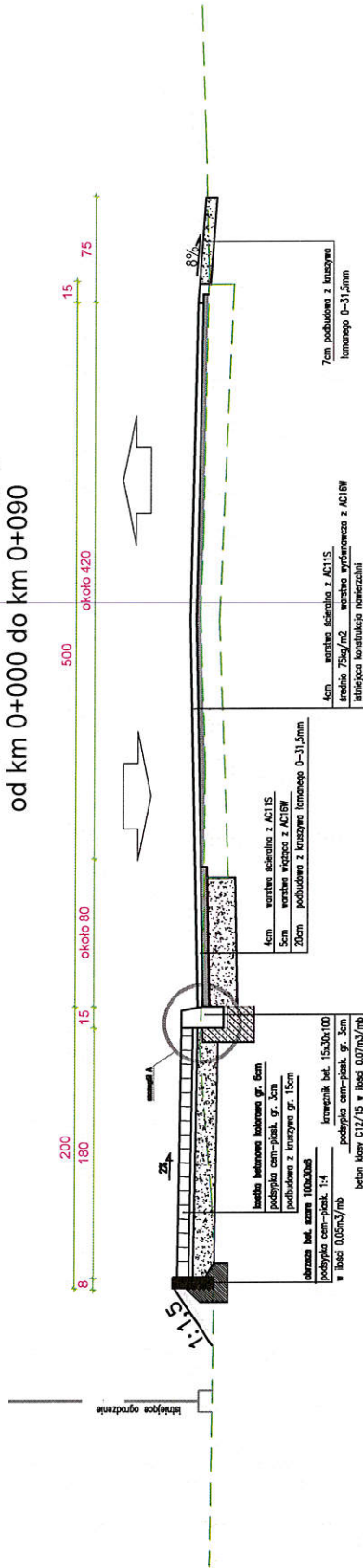
W odpowiedzi na pismo znak: BGK-I.041.2.16 z dnia 19.05.2016 roku w sprawie zmiany potwierdzenia zgłoszenia robót budowlanych znak: AB.6743.993.2015 z dnia 22.09.2015r. dotyczącego przebudowy drogi gminnej Nr 004207T na działkach Nr 1229, 1230, 527/3, 1227, 1228, 1231 obręb Jarosławice, gm. Tuczępy, Starostwo Powiatowe w Busku – Zdroju Wydział Architektury i Budownictwa, zatwierdza zmianę w potwierdzeniu zgłoszenia robót budowlanych pod względem zwiększenia odcinka drogi z **90,00 m** na odcinku od km 0+000 do km 0+090 do **656 m** w km od 0+000 do km 0+656 o szerokości jezdni 5,00 m, pozostały odcinek o długości **343m** od km 0+656 do km 0+999 przebudowywanej drogi będzie podlegał jedynie remontowi, szerokość jezdni na tym odcinku nie ulegnie zmianie i będzie wynosiła 4,00m. Uzupelnienie dotyczy również uwzględnienia w zakresie przewidzianych do realizacji robót w ramach przebudowy wymiany kręgów żelbetowych o średnicy 400 mm na istniejącym pod koroną drogi w km 0+464 przepuszcie o średnicy 400 mm oraz montażu prefabrykowanych ścianek oporowych, który nie był naniesiony na planie sytuacyjnym załączonym do zgłoszenia.

**Do wiadomości:**

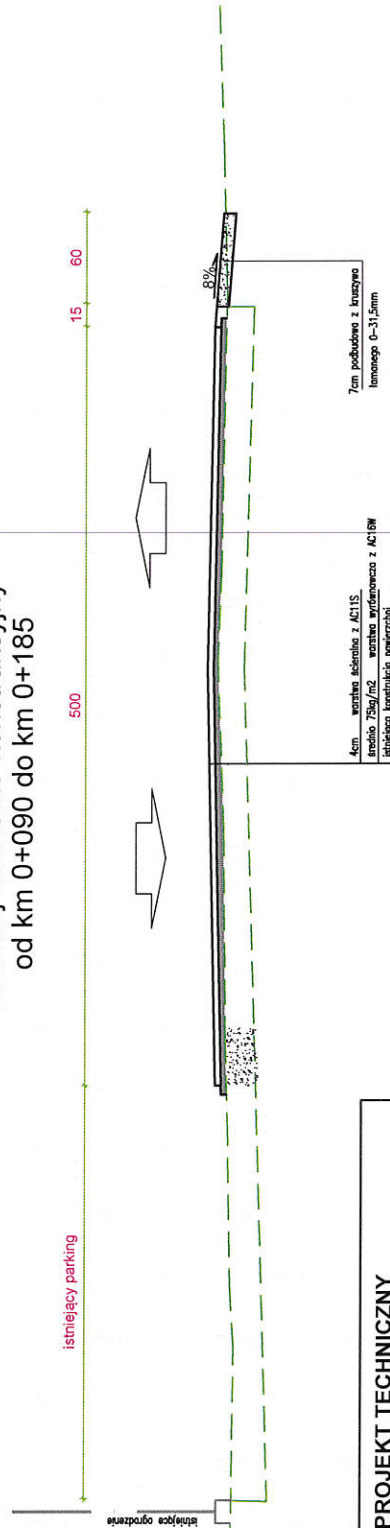
1. Powiatowy Inspektor Nadzoru Budowlanego  
w Busku – Zdroju  
al. Mickiewicza 21  
28 – 100 Busko - Zdrój
2. a/a

**Z up. STAROSTY**  
*mgr inż. Agnieszka Cholewa*  
Inspektor w Wydziale  
Architektury i Budownictwa

Przekrój normalno-konstrukcyjny  
od km 0+000 do km 0+090

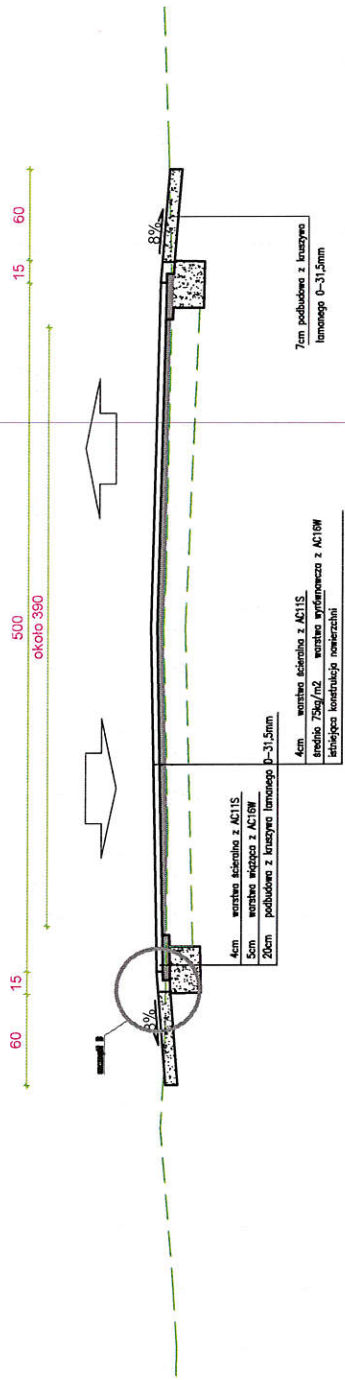


Przekrój normalno-konstrukcyjny  
od km 0+090 do km 0+185

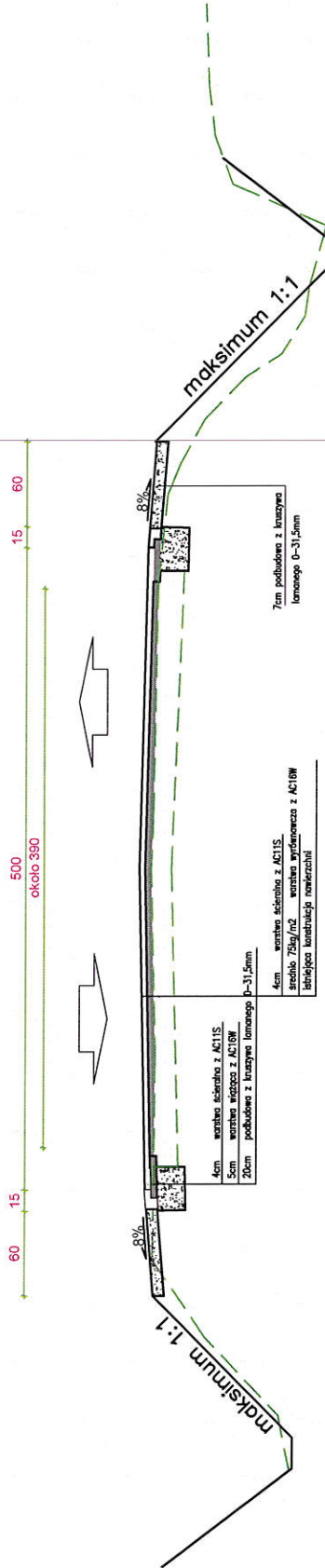


|                    |  |          |         |  |
|--------------------|--|----------|---------|--|
|                    | <b>PROJEKT TECHNICZNY</b><br>PRZEBUDOWA DROGI GMINNEJ W JAROSŁAWICACH<br>NA ODCINKU 666m OD KM 0+000 DO KM 0+656<br>I REMONT NA ODCINKU 343m OD KM 0+656 DO KM 0+999 |          |         |  |
|                    | <b>Przekroje normalno-konstrukcyjne</b>  |          |         |  |
| Przedmiot rysunku: | mgr inż. Karol Kossakowski   |          |         |  |
| Opracował:         | SWK/0172/POOD/13   |          |         |  |
| Data:              | Rys. nr:   | Ark. nr: | Branża: |  |
| 05.2016            | 3  | 1        | Drogowa |  |
|                    |  |          |         |  |

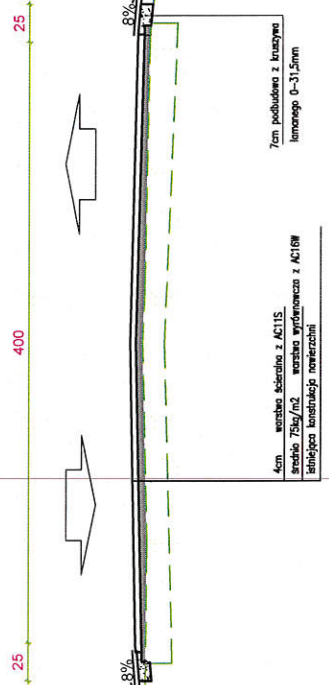
Przekrój normalno-konstrukcyjny  
od km 0+185 do km 0+330



Przekrój normalno-konstrukcyjny  
od km 0+330 do km 0+656



Przekrój normalno-konstrukcyjny  
od km 0+656 do km 0+999



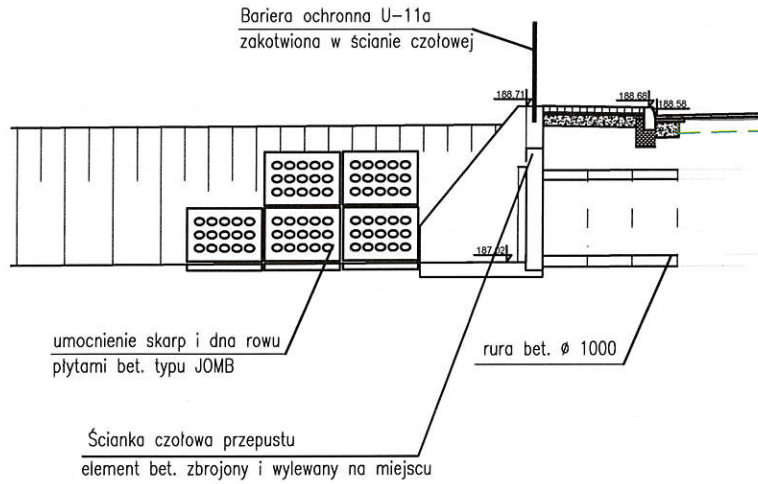
STAROSTWO POWIATOWE  
w Busku-Zdroju  
Wydział Architektury i Budownictwa

|                                 |  |            |             |
|---------------------------------|--|------------|-------------|
| <b>K APPA</b><br><b>PROJEKT</b> | <b>PROJEKT TECHNICZNY</b><br>PRZEBUDOWA DROGI GMINNEJ W JAROSLAWICACH<br>NA ODCINKU 656m OD KM 0+000 DO KM 0+656<br>I REMONT NA ODCINKU 343m OD KM 0+656 DO KM 0+999 |            |             |
|                                 | <b>Przekroje normalno-konstrukcyjne</b>  |            |             |
| Przedmiot rysunku:              | mgr inż. Karol Kossakowski<br>SWK/0172/POOD/13   |            |             |
| Opracował:                      | Rys. nr. 3   | Ark. nr. 2 | Skala: 1:50 |
| Data: 05.2016                   | Branża: Drogowa  |            |             |

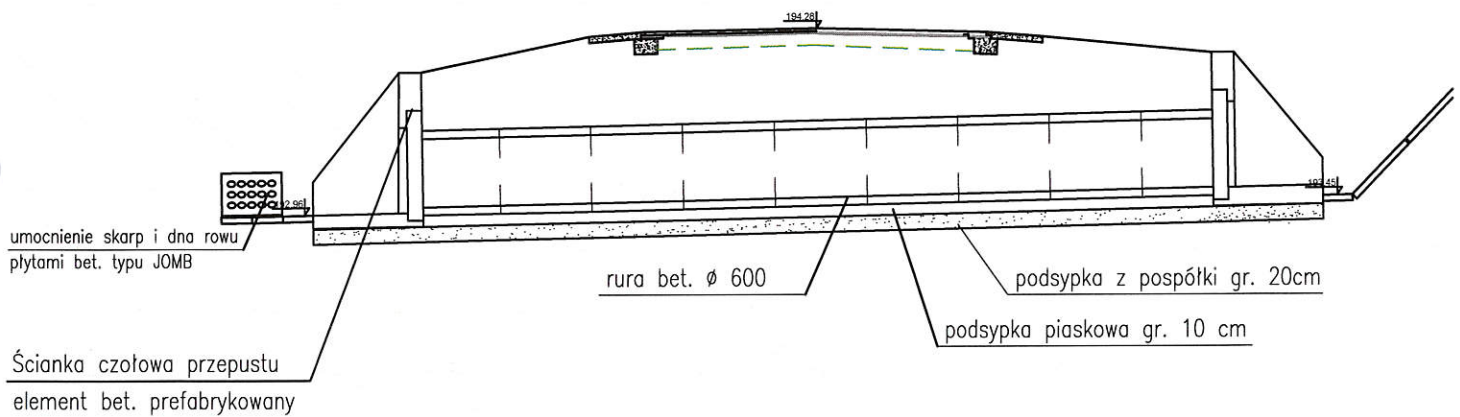


Szczegół przepustu nr 1  
w km 0+002

**STAROSTWO POWIATOWE  
w Busku-Zdroju  
Wydział Architektury i Budownictwa**



Szczegół przepustu nr 3  
w km 0+655



|   |  |               |                |                    |
|---|--|---------------|----------------|--------------------|
|   | <b>PROJEKT TECHNICZNY</b><br>PRZEBUDOWA DRÓGI GMINNEJ W JAROSŁAWICACH<br>NA ODCINKU 656m OD KM 0+000 DO KM 0+656<br>I REMONT NA ODCINKU 343m OD KM 0+656 DO KM 0+999 |               |                |                    |
|   | Przedmiot rysunku: <b>Przekroje normalno-konstrukcyjne</b>   |               |                |                    |
| Opracował: mgr inż. Karol Kossakowski<br>SWK/0172/POOD/13 |  |               |                |                    |
| Data:<br>05.2016  | Rys. nr:<br>3  | Ark. nr:<br>4 | Skala:<br>1:50 | Branża:<br>Drogowa |