

Powiatowy Ośrodek Dokumentacji  
 Geodezyjnej i Kartograficznej  
 w Busku-Zdroju  
 Nr ka. robót kartograficznych 2555/10  
 matryca ark. .... kopia egz. 1  
 data 23-04-2010 podpis .....

województwo świętokrzyskie  
 powiat buski  
 gmina: Tuczępy  
 obręb: Dobrów

Kopia mapy ewidencyjnej (fragment)  
 Skala 1:5000

NIE PODLEGA OPŁACIE SKARBOWEJ  
 ZWOLNIŁO Z OPŁATY SKARBOWEJ







INSPEKTOR

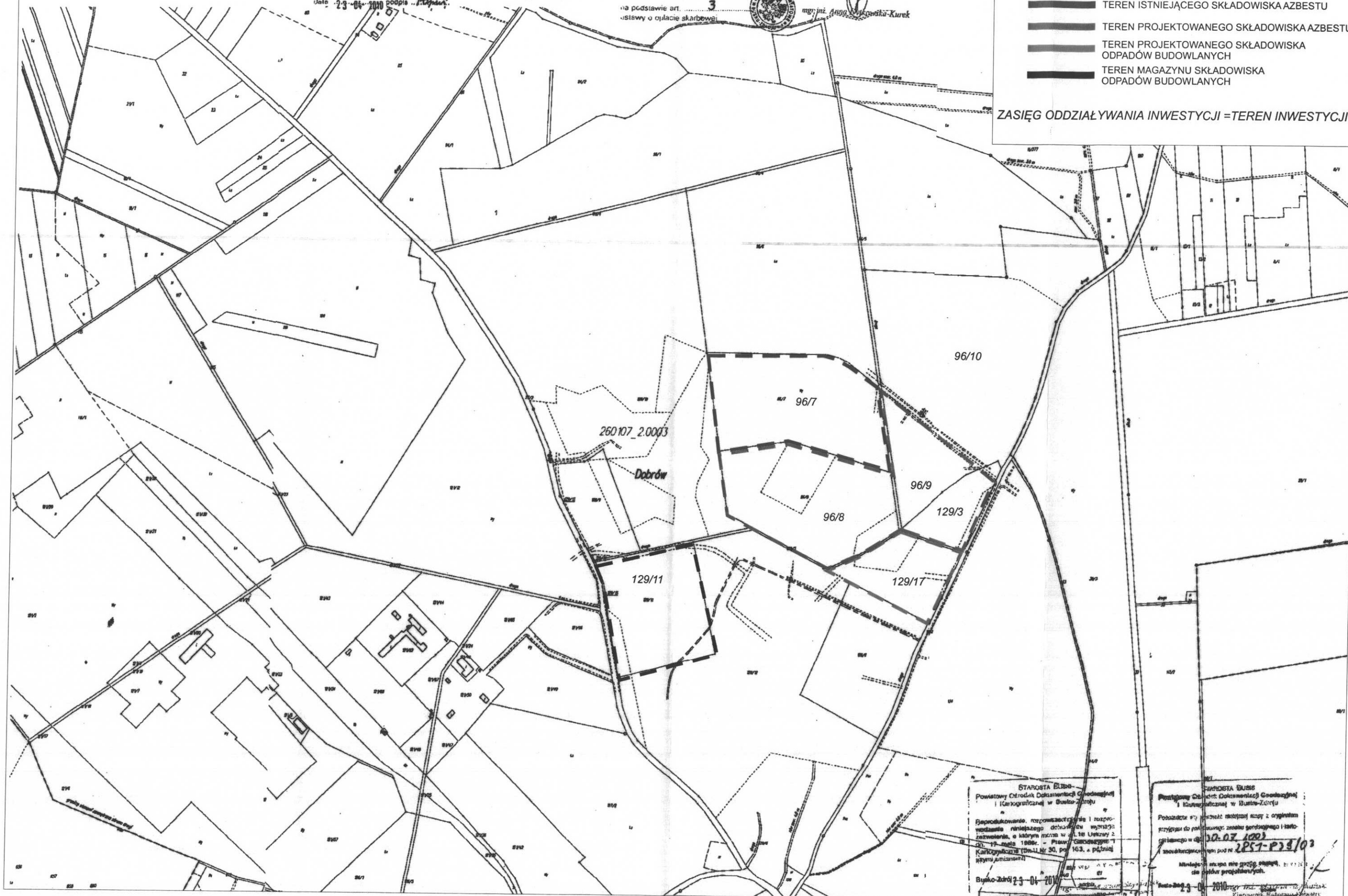
na podstawie art. 3  
 ustawy o opłacie skarbowej

mgr inż. Anna Sikorska-Kurek

### MAPA EWIDENCYJNA GRUNTÓW W SKALI 1:5000

-  TEREN ISTNIEJĄCEGO SKŁADOWISKA AZBESTU
-  TEREN PROJEKTOWANEGO SKŁADOWISKA AZBESTU
-  TEREN PROJEKTOWANEGO SKŁADOWISKA ODPADÓW BUDOWLANYCH
-  TEREN MAGAZYNU SKŁADOWISKA ODPADÓW BUDOWLANYCH

ZASIĘG ODDZIAŁYWANIA INWESTYCJI = TEREN INWESTYCJI



STAROSTA BUSKI  
 Powiatowy Ośrodek Dokumentacji Geodezyjnej  
 i Kartograficznej w Busku-Zdroju  
 Reprodukcja, rozpowszechnienie i rozprowadzenie niniejszego dokumentu wymaga zgody zarządcy, o którym mowa w art. 14 Ustawy z dn. 19 maja 1989r. - Prawo Geodezyjne i Kartograficzne (Dz.U. Nr 30, poz. 163, z późn. zmianami)  
 Busko-Zdrój 23-04-2010

STAROSTA BUSKI  
 Powiatowy Ośrodek Dokumentacji Geodezyjnej  
 i Kartograficznej w Busku-Zdroju  
 Powołanie do projektu mapy z oryginału przytoczonego w opisie niniejszego i kartograficznego w skali 1:5000 pod nr 2555-10/03  
 Busko-Zdrój 23-04-2010