

Dobrom 13.01.2014 r.
miejscowość dnia

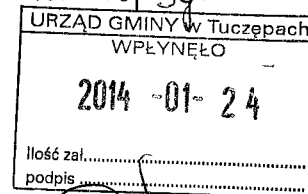
Imię i nazwisko / nazwa podmiotu planującego podjęcie realizacji przedsięwzięcia

DK 17211114

Adres:

Nr telefonu kontaktowego / fax / e-mail:

Kwota Def. 300



Imię i nazwisko pełnomocnika (jeżeli został ustanowiony)

Adres:

Nr telefonu kontaktowego / fax / e-mail:

WÓJT GMINY TUCZĘPY
Tuczępy35
28-142 Tuczępy

Znak: DGM 17211114 13.01.2014

WNIOSEK O WYDANIE DECYZJI O ŚRODOWISKOWYCH UWARUNKOWANIACH

Nazwa planowanego przedsięwzięcia:

Rozbudowa składowiska odpadów
zawierających azbest

Lokalizacja (adres, nr działek ewidencyjnych, obręb):

Dobrom, obręb 0003, działki 129/16,
129/9, 129/10

Planowane przedsięwzięcie zalicza się do przedsięwzięć (właściwie zaznaczyć „x”):

- mogących zawsze znacząco oddziaływać na środowisko
 mogących potencjalnie znacząco oddziaływać na środowisko

i wymienione jest w § 2 ust. 1 pkt 41 rozporządzenia Rady Ministrów z dnia 9 listopada 2010 r. w sprawie przedsięwzięć mogących znacząco oddziaływać na środowisko

(Dz.U. z 2010 r. Nr 213, poz. 1397 z późn. zm.)

Wydanie decyzji o środowiskowych uwarunkowaniach zgody na realizację przedsięwzięcia będzie niezbędne do uzyskania: (należy zaznaczyć rodzaj decyzji, o której mowa w art. 72 ust. 1 ustawy z dnia 3 października 2008 r. o udostępnianiu informacji o środowisku i jego ochronie, udziale społeczeństwa w ochronie środowiska oraz o ocenach oddziaływania na środowisko – Dz. U. z 2008 r. Nr 199, poz. 1227)


- decyzji o pozwoleniu na budowę, decyzji o zatwierdzeniu projektu budowlanego oraz decyzji o pozwoleniu na wznowienie robót budowlanych;
 decyzji o pozwoleniu na rozbiórkę obiektów jądrowych;
 decyzji o warunkach zabudowy i zagospodarowania terenu;

- koncesji na poszukiwanie lub rozpoznawanie złóż kopalin, na wydobywanie kopalin ze złóż, na bezzbiornikowe magazynowanie substancji oraz składowanie odpadów w górotworze, w tym w podziemnych wyrobiskach górniczych;
- decyzji określającej szczegółowe warunki wydobywania kopaliny;
- pozwolenia wodnoprawnego na wykonanie urządzeń wodnych;
- decyzji ustalającej warunki prowadzenia robót polegających na regulacji wód oraz budowie wałów przeciwpowodziowych, a także robót melioracyjnych, odwodnień budowlanych oraz innych robót ziemnych zmieniających stosunki wodne na terenach o szczególnych wartościach przyrodniczych, zwłaszcza na terenach, na których znajdują się skupienia roślinności o szczególnej wartości z punktu widzenia przyrodniczego, terenach o walorach krajobrazowych i ekologicznych, terenach masowych lęgów ptactwa, występowania skupień gatunków chronionych oraz tarlisk, zimowisk, przepławek i miejsc masowej migracji ryb i innych organizmów wodnych;
- decyzji o zatwierdzeniu projektu scalenia lub wymiany gruntów;
- decyzji o zmianie lasu na użytek rolny;
- decyzji o zezwoleniu na realizację inwestycji drogowej;
- decyzji o ustaleniu lokalizacji linii kolejowej;
- decyzji o ustaleniu lokalizacji autostrady;
- inne;

ZAŁĄCZNIKI:

- Karta informacyjna przedsięwzięcia w 3 egzemplarzach, wraz z jej zapisem w formie elektronicznej na informatycznych nośnikach danych** – dotyczy przedsięwzięć mogących potencjalnie znacząco oddziaływać na środowisko (wskazanych w § 3 rozporządzenia Rady Ministrów z dnia 9 listopada 2010 r. w sprawie przedsięwzięć mogących znacząco oddziaływać na środowisko) oraz przypadku, gdy wnioskodawca wystąpił o ustalenie zakresu raportu w trybie art. 69 ustawy o udostępnianiu informacji o środowisku i jego ochronie, udziale społeczeństwa w ochronie środowiska oraz o ocenach oddziaływania na środowisko.
- Raport o oddziaływaniu przedsięwzięcia na środowisko, opracowany zgodnie z art. 66 ustawy o udostępnianiu informacji o środowisku i jego ochronie, udziale społeczeństwa w ochronie środowiska oraz o ocenach oddziaływania na środowisko, w 3 egzemplarzach, wraz z jego zapisem w formie elektronicznej na informatycznych nośnikach danych** - dotyczy przedsięwzięć mogących zawsze znacząco oddziaływać na środowisko (wskazanych w § 2 rozporządzenia Rady Ministrów z dnia 9 listopada 2010 r. w sprawie przedsięwzięć mogących znacząco oddziaływać na środowisko).
- Poświadczona przez właściwy organ kopia mapy ewidencyjnej obejmującej przewidywany teren, na którym będzie realizowane przedsięwzięcie, oraz obejmującej obszar, na który będzie oddziaływać przedsięwzięcie (1 oryginał i 2 kserokopie). Na mapie należy osobno zaznaczyć granice terenu przedsięwzięcia i granice obszaru oddziaływania przedsięwzięcia oraz zamieścić legendę.**
(W przypadku przedsięwzięć wymagających koncesji na poszukiwanie lub rozpoznawanie złóż kopalin, na wydobywanie kopalin ze złóż, na bezzbiornikowe magazynowanie substancji oraz składowanie odpadów w górotworze, w tym w podziemnych wyrobiskach górniczych oraz decyzji określającej szczegółowe warunki wydobywania kopaliny, prowadzonych w granicach przestrzeni niestanowiącej części składowej nieruchomości gruntowej, zamiast kopii mapy, o której mowa powyżej – mapa sytuacyjno-wysokościowa sporządzona w skali umożliwiającej szczegółowe przedstawienie przebiegu granic terenu, którego dotyczy wniosek, oraz obejmująca obszar, na który będzie oddziaływać przedsięwzięcie).
- Wypis z ewidencji gruntów obejmujący przewidywany teren, na którym będzie realizowane przedsięwzięcie oraz obejmujący obszar, na który będzie oddziaływać przedsięwzięcie.**
- Wypis z Krajowego Rejestru Sądowego w przypadku, gdy podmiot podlega wpisowi do Krajowego Rejestru Sądowego.**
- Oryginał (lub urzędowo poświadczony odpis) pełnomocnictwa dla osoby upoważnionej do występowania w imieniu podmiotu planującego podjęcie realizacji przedsięwzięcia.**
- Dowód zapłaty należnej opłaty skarbowej (zgodnie z ustawą z dnia 16 listopada 2006 r. o opłacie skarbowej (Dz.U. z 2006 r. Nr 225, poz. 1635 z późn. zm.):**
 - Od wydania decyzji – 205 zł** (Część I, ust. 45 załącznika do ustawy o opłacie skarbowej). Zwolnienia od opłaty skarbowej określa art. 7 ustawy o opłacie skarbowej.

- Od złożenia dokumentu stwierdzającego udzielenie pełnomocnictwa lub prokury albo jego odpisu, wypisu lub kopii – od każdego stosunku pełnomocnictwa (prokury) – 17 zł (Część IV załącznika do ustawy o opłacie skarbowej).**
(Zwolnione od opłaty skarbowej są:
- pełnomocnictwa poświadczane notarialnie lub przez uprawniony organ, upoważniające do odbioru dokumentów,
 - jeżeli pełnomocnictwo udzielane jest małżonkowi, wstępnemu, zstępnemu, zstępnemu lub rodzeństwu,
 - jeżeli mocodawcą jest podmiot określony w art. 7 pkt 1-6 ustawy o opłacie skarbowej.)
- Poświadczenie zgodności duplikatu, odpisu, wyciągu, wypisu lub kopii, dokonane przez organy administracji rządowej lub samorządowej lub archiwum państwowe – 5 zł od każdej pełnej lub zaczętej strony (Część II ust. 4 załącznika do ustawy o opłacie skarbowej).**
(Zwolnione od opłaty skarbowej jest poświadczenie zgodności odpisu, kopii lub wyciągu z pełnomocnictwa niepodlegającego opłacie skarbowej lub od niej zwolnionego.)
- Inne


ŚRODOWISKO I INNOWACJE Sp. z o.o.
Zbigniew Pik
Prezes Zarządu

.....
podpis Wnioskodawcy

KARTA INFORMACYJNA PRZEDSIĘWZIĘCIA

wg art. 3 ust. 1 pkt 5 ustawy z dnia 3 października 2008 r. o udostępnianiu informacji o środowisku i jego ochronie, udziale społeczeństwa w ochronie środowiska oraz o ocenach oddziaływania na środowisko (Dz. U. z 2008 r. Nr 199, poz. 1227)

Uwaga – przedsięwzięcia powiązane technologicznie kwalifikuje się jako jedno przedsięwzięcie, także jeżeli są one realizowane przez różne podmioty (art. 3 ust. 1 pkt 13 ustawy o udostępnianiu informacji o środowisku i jego ochronie, udziale społeczeństwa w ochronie środowiska oraz o ocenach oddziaływania na środowisko)

1. Dane podmiotu planującego podjęcie realizacji przedsięwzięcia

2. Nazwa przedsięwzięcia

Składowisko odpadów niebezpiecznych

3. Lokalizacja przedsięwzięcia:

- Dobrów 8, 28-142 Tuczępy;
- Działki 129/9, 129/10, 129/16;
- Na terenach sąsiadujących: istniejące i obecnie eksploatowane składowisko odpadów niebezpiecznych;
- Obszar objęty zamierzeniem inwestycyjnym – teren niezabudowany, zakwalifikowany jako pastwiska trwałe, grunty orne, grunty częściowo zadrzewione i zakrzewione.

4. Rodzaj przedsięwzięcia

Składowisko odpadów zawierających azbest.

5. Skala przedsięwzięcia

Planowana rozbudowa istniejącego składowiska odpadów zawierających azbest na działkach 129/9, 129/10, 129/16 obręb 0003 Dobrów, Gmina Tuczępy.

6. Obsługa komunikacyjna:

- Dojazd do obszaru objętego zamierzeniem inwestycyjnym drogą powiatową 0039T Gacki – Dobrów – Wierzbica oraz wewnętrznymi drogami z płyt betonowych.

7. Powierzchnia zajmowanej nieruchomości, powierzchnia obiektu budowlanego oraz dotychczasowy sposób ich wykorzystywania:

- Całkowita powierzchnia działki 129/9 – 2,46 ha, 129/10 – 27,18 ha oraz działki 129/16 – 22,27 ha;
- Dotychczasowo działki nieużytkowane z planowaną rozbudową istniejącego składowiska odpadów azbestowych na tych gruntach;

8. Pokrycie nieruchomości szatą roślinną:

- Działki niezabudowane, trawy, grunty częściowo zadrzewione i zakrzewione;
- Rekultywacja istniejącego i planowanego składowiska w kierunku rolnym;
- Brak zmian w istniejącym drzewostanie.

9. Rodzaj technologii (w odniesieniu do istniejącej i planowanej działalności)

- Rozbudowa istniejącego składowiska odpadów niebezpiecznych zawierających azbest na działkach 129/9, 129/10, 129/16;
- Brak innych instalacji;
- Powiązania technologiczne z istniejącym składowiskiem;
- Brak innych instalacji mogących być potencjalnym źródłem awarii przemysłowych.

10. Ewentualne warianty przedsięwzięcia

Wariant I – niewykorzystanie istniejących gruntów i niepodejmowanie przedsięwzięcia inwestycyjnego,

Wariant II – wykorzystanie istniejących gruntów oraz podjęcie przedsięwzięcia inwestycyjnego,

Przedmiot wniosku – Wariant II.

11. Przewidywana ilość wykorzystywanej wody, surowców, materiałów, paliw oraz energii:

Wykorzystanie wód deszczowych magazynowanych w specjalnie przystosowanym w tym celu zbiorniku do zraszania odpadów azbestowych.

12. Rozwiązania chroniące środowisko

- Krzewy i drzewa na działkach tworzące naturalną barierę chroniącą przed hałasem;
- Stosowanie sprzętu w dobrym stanie technicznym gwarantującym dotrzymanie wartości dopuszczalnych poziomów emisji;
- Okresowe badania zapylenia oraz stężenia włókien respirabilnych azbestu oraz monitoring hałasu.

13. Rodzaje i przewidywane ilości wprowadzanych do środowiska substancji lub energii oraz przewidywane oddziaływania (wraz z określeniem wielkości, złożoności, prawdopodobieństwa, czasu trwania, częstotliwości i odwracalności oddziaływania), przy zastosowaniu rozwiązań chroniących środowisko i uwzględnieniu powiązań z innymi przedsięwzięciami oraz możliwości kumulowania się oddziaływań.

a) Etap realizacji przedsięwzięcia

- Praca koparki i spycharki w celu niwelacji terenów działki i układaniu płyt żelbetowych (drogi technologiczne);
- Wykorzystywany sprzęt w bardzo dobrym stanie technicznym w celu ochrony przed gazami spalinowymi oraz ochroną przed hałasem;
- Brak oddziaływania na stosunki wodne;

- Brak wpływu na inne elementy środowiska oraz zdrowie ludzi.

b) Etap eksploatacji przedsięwzięcia

- Praca koparek wykonujących kwatery oraz spycharek wykorzystywanych do przemieszczania mas gruntów pochodzących z wykopów na działki sąsiadujące z odpowiednią niwelacją terenów pokopalnianych;
- Praca wózków widłowych przy rozładunku samochodów przywożących odpady na składowisko;
- Praca samochodów dowożących odpady azbestowe do kwatery;
- Wykorzystywany sprzęt w bardzo dobrym stanie technicznym w celu ochrony gazami spalinowymi oraz ochrona przed hałasem;
- Brak wpływu na inne elementy środowiska;
- Stosowanie odpowiednich środków ochrony indywidualnej chroniących pracowników przed pyłem i włóknami respirabilnymi azbestu.

c) Etap likwidacji przedsięwzięcia

- Niwelacja terenu spycharką oraz wykonanie warstwy rekultywacyjnej;
- Wykorzystywany sprzęt w bardzo dobrym stanie technicznym w celu ochrony gazami spalinowymi oraz ochrona przed hałasem;
- Brak oddziaływania na stosunki wodne, inne elementy środowiska oraz zdrowie ludzi.

- d) Informacje o tym, czy realizacja przedsięwzięcia spowoduje wzrost emisji o nie mniej niż 20% lub wzrost zużycia surowców (w tym wody), materiałów, paliw, energii o nie mniej niż 20% [dotyczy przedsięwzięć, o których mowa w §2 ust. 2 pkt 1 lit. b oraz §3 ust. 2 pkt 1 rozporządzenia Rady Ministrów z dnia 9 listopada 2004 r. w sprawie określenia rodzajów przedsięwzięć mogących znacząco oddziaływać na środowisko oraz szczegółowych uwarunkowań związanych z kwalifikowaniem przedsięwzięcia do sporządzenia raportu o oddziaływaniu na środowisko (Dz.U. z 2004 r. Nr 257, poz. 2573 z późn. zm.)].**

14. Możliwe transgraniczne oddziaływanie na środowisko (wraz z uzasadnieniem)

15. Konieczność utworzenia obszaru ograniczonego użytkowania (art. 135 ust. 1 ustawy z dnia 27 kwietnia 2001 r. - Prawo ochrony środowiska)

(Czy dla projektowanej inwestycji planuje się utworzenie obszaru ograniczonego użytkowania, spowodowane tym, że mimo zastosowanych dostępnych rozwiązań technicznych, technologicznych i organizacyjnych nie mogą być dotrzymane standardy jakości środowiska poza terenem zakładu lub innego obiektu?)

16. Dane o obszarach podlegających ochronie na podstawie ustawy z dnia 16 kwietnia 2004 r. o ochronie przyrody (Dz. U. z 2004 r., Nr 92, poz. 880 ze zm.) znajdujących się w zasięgu znaczącego oddziaływania przedsięwzięcia (należy odnieść się do wszystkich form ochrony przyrody, które znajdują się w pobliżu planowanego przedsięwzięcia lub mogą być narażone na jego oddziaływanie, określić odległość i możliwość oddziaływania przedsięwzięcia na m.in.: pomniki przyrody, projektowane i ustanowione obszary Natura 2000 (wskazać odległość, w której znajdują się najbliższe siedliska i gatunki chronione w ramach Europejskiej Sieci Ekologicznej Natura 2000), rezerваты przyrody, parki krajobrazowe, obszary chronionego krajobrazu, parki

narodowe, użytki ekologiczne, stanowiska dokumentacyjne; w przypadku braku możliwości oddziaływania fakt ten należy wyczerpująco uzasadnić).

-

17. **Inne dane istotne z uwagi na rodzaj planowanego przedsięwzięcia** (np. położenie w stosunku do granic terenów zalewowych, informacje o obszarach, na których standardy jakości środowiska zostały przekroczone, czy na terenie zakładu występują grunty zanieczyszczone)

-


18. **Wnioski końcowe**

-

19. **Załączniki** (w formie graficznej, kartograficznej, inne)

.....*Dobrow* 23.01.2014 r.....

miejsowość, dnia



ŚRODOWISKO I INNOWACJE Sp. z o.o.
Zbigniew Piek
Prezes Zarządu

.....

podpis Wnioskodawcy