

**UCHWAŁA NR XXIV/186/2012
RADY GMINY TUCZĘPY**

z dnia 27 listopada 2012 r.

**w sprawie sporządzenia zmiany studium uwarunkowań i kierunków zagospodarowania
przestrzennego gminy**

Na podstawie art. 18 ust. 2 pkt 15 ustawy z dnia 8 marca 1990r. - o samorządzie gminnym (tj. Dz. U. z 2001r. Nr 142, poz. 1591, zm. z 2002 r. Dz. U. Nr 23, poz. 220, Nr 62, poz. 558, Nr 113, poz. 984, Nr 153, poz. 1271, Nr 214, poz. 1806), art. 9 ust. 1 oraz art. 14 ust. 1 - ustawy z dnia 27 marca 2003 roku - o planowaniu i zagospodarowaniu przestrzennym (tekst jednolity: Dz. U. z 2012 r, poz. 647) Rada Gminy Tuczępy uchwała, co następuje:

§ 1.

1. Przystępuje się do sporządzenia zmiany studium uwarunkowań i kierunków zagospodarowania przestrzennego gminy, zwanego dalej "studium" dla obszaru całej gminy zgodnie z załącznikami graficznymi Nr 1a i 1b – mapy w skali 1:25 000.

2. Zmiana studium obejmuje teren położony w administracyjnych granicach Gminy Tuczępy

3. Przedmiotem zmiany studium będzie ustalenie przeznaczenia terenów na potrzeby :

- inwestycji celu publicznego ,
- inwestycji polegających na produkcji energii z odnawialnych źródeł
- terenów dla funkcji przemysłowych, rzemieślniczych, usługowych, magazynowo-składowych
- terenów pod zalesienie ,
- terenów pod budownictwo mieszkaniowe jednorodzinne, zagrodowe

§ 2.

Tracą moc uchwały Rady Gminy w Tuczępach:

- Nr XV/09/2001 z dnia 30 marca 2001 roku – w sprawie przystąpienia do sporządzenia zmiany Nr 3 w miejscowym planie ogólnym zagospodarowania przestrzennego gminy Tuczępy,
- Nr XX/142/2002 z dnia 26 marca 2002 roku – w sprawie przystąpienia do sporządzenia zmiany Nr 4 w miejscowym planie ogólnym zagospodarowania przestrzennego gminy Tuczępy,
- Nr XXI/152/2002 z dnia 10 lipca 2002 roku – w sprawie przystąpienia do sporządzenia zmiany Nr 5 w miejscowym planie ogólnym zagospodarowania przestrzennego gminy Tuczępy,
- Nr III/31/2003 z dnia 31 marca 2003 roku – w sprawie zmiany uchwały Rady Gminy Tuczępy Nr XXI/152/2002 z dnia 10 lipca 2002 roku – w sprawie przystąpienia do sporządzenia zmiany Nr 5 w miejscowym planie ogólnym zagospodarowania przestrzennego gminy Tuczępy,
- Nr IV/38/2003 z dnia 29 sierpnia 2003 roku – w sprawie sporządzenia miejscowego planu zagospodarowania przestrzennego,

§ 3.

Wykonanie uchwały powierza się Wójtowi Gminy w Tuczępach.

§ 4.

Uchwała wchodzi w życie z dniem podjęcia.



§ 5.

Uchwała podlega ogłoszeniu w Dzienniku Urzędowym Województwa Świętokrzyskiego.

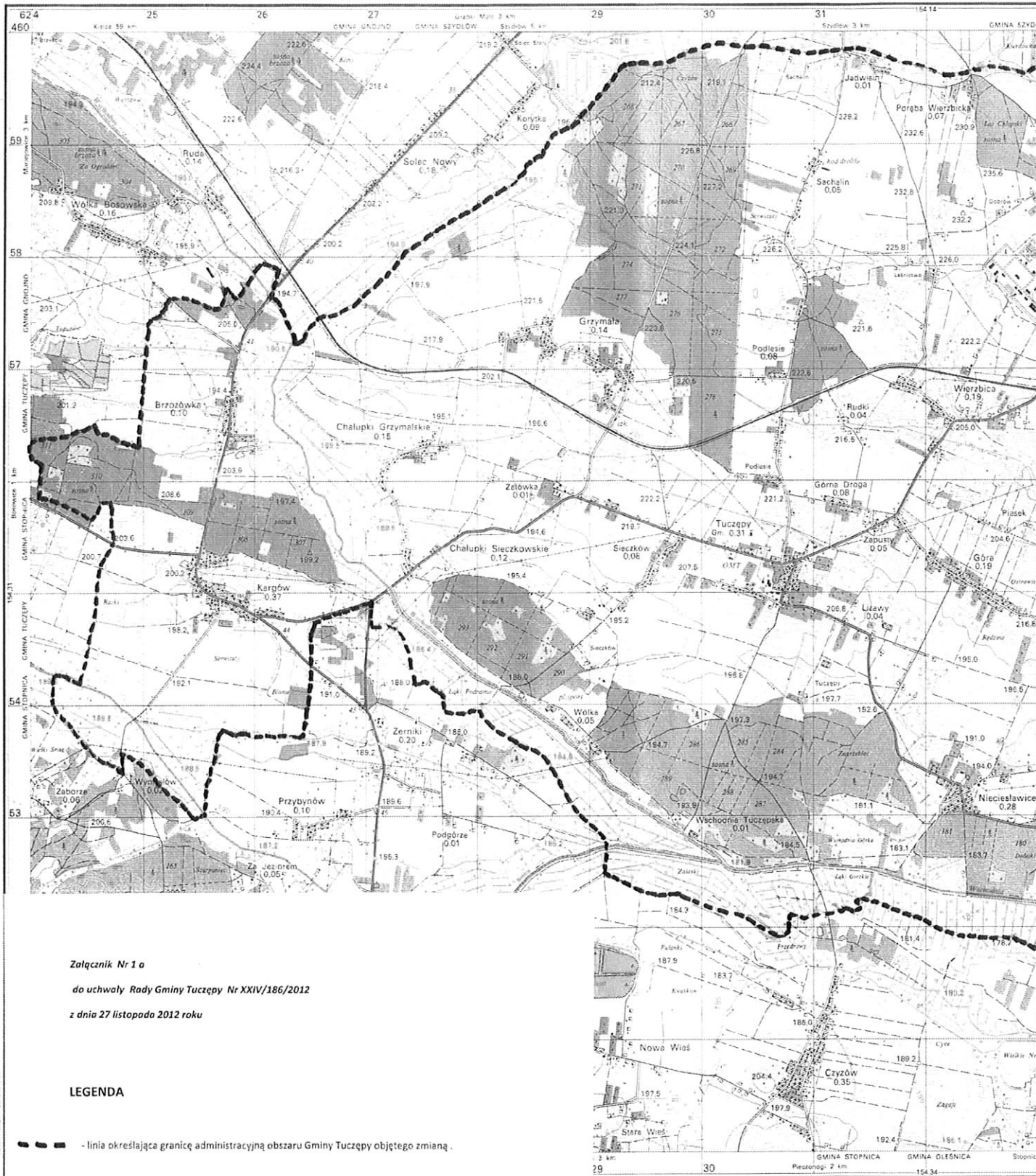
Przewodniczący Rady
Gminy


Bogdan Gozdek

Uzasadnienie

Celem stworzenia korzystnych warunków do rozwoju gospodarczo - społecznego Gminy Tuczępy, w tym określenia obszarów, na których mogą być realizowane inwestycje związane z produkcją energii pochodzącej z odnawialnych źródeł energii istnieje konieczność podjęcia stosownej uchwały.


KIEROWNIK
Referatu Budownictwa,
Gospodarki Komunalnej i Rolnictwa
Andrzej Zięba
mgr inż. Andrzej Zięba



Załącznik Nr 1 a
 do uchwały Rady Gminy Tuczepy Nr XXIV/186/2012
 z dnia 27 listopada 2012 roku

LEGENDA

— — — — — - linia określająca granicę administracyjną obszaru Gminy Tuczepy objętego zmianą.



1 : 25 000



© GŁÓWNY GEODETA KRAJU


Wszystkie prawa zastrzeżone. Mapa ani żadna jej część bez pisemnej zgody wydawcy nie może być w jakikolwiek sposób reprodukowana, jakkolwiek sposobem: fotograficznym, elektronicznym, mechanicznym lub innym. All rights reserved. This map or any part of it may not, without the previous written consent of the publisher, be reproduced in any form or by any means, electronic, mechanical, or otherwise.



Załącznik Nr 1 b
 do uchwały Rady Gminy Tuczępy Nr XXIV/186/2012
 z dnia 27 listopada 2012 roku

LEGENDA

- linia określająca granicę administracyjną obszaru Gminy Tuczępy objętego zmianą.



1 : 25 000



© GŁÓWNY GEODETA KRAJU

Wszelkie prawa zastrzeżone. Reprodukowanie, kopiowanie, fotografowanie, skanowanie, digitalizacja bez zgody. All rights reserved. Reproduction, copying, photocopying, scanning, digitizing without permission of the