

**UCHWAŁA NR XXIV/185/2012  
RADY GMINY TUCZĘPY**

z dnia 27 listopada 2012 r.

**w sprawie wzorów deklaracji na podatek rolny, podatek od nieruchomości i podatek leśny dla Agencji  
Nieruchomości Rolnych**

Na podstawie art. 18 ust. 2 pkt. 8 ustawy z dnia 8 marca 1990 r. o samorządzie gminnym/tekst jednolity: Dz. U. z 2001 r. Nr 142 poz. 1591 ze zm./, art. 6a ust. 11 ustawy z dnia 15 listopada 1984 r. o podatku rolnym/ tekst jednolity: Dz. U. z 2006 r. Nr 136 poz. 969 ze zm./, art. 6 ust. 13 ustawy z dnia 12 stycznia 1991r. o podatkach i opłatach lokalnych/tekst jednolity: Dz.U. z 2010 r., Nr 95, poz.613 ze zm./, art. 6 ust 9 ustawy z dnia 30 października 2002r. o podatku leśnym /Dz. U. z 2002 r. Nr 200 poz. 1682 ze zm./ Rada Gminy Tuczępy uchwała co następuje:

**§ 1.**

Określa się wzór deklaracji na podatek rolny /DR-2/ stanowiący załącznik nr 1 do niniejszej uchwały.

**§ 2.**

Określa się wzór deklaracji na podatek od nieruchomości /DN-2/ stanowiący załącznik nr 2 do niniejszej uchwały.

**§ 3.**

Określa się wzór deklaracji na podatek leśny /DL-2/ stanowiący załącznik nr 3 do niniejszej uchwały.

**§ 4.**

Wykonanie uchwały powierza się Wójtowi Gminy Tuczępy

**§ 6.**

Uchwała podlega ogłoszeniu w Dzienniku Urzędowym Województwa Świętokrzyskiego wchodzi w życie po upływie 14 dni od dnia ogłoszenia, nie wcześniej jednak niż z dniem 1 stycznia 2013 roku.

Przewodniczący Rady Gminy

  
Bogdan Gozdek

1. Numer Identyfikacji Podatkowej składającego deklarację

Załącznik nr 1  
do uchwały Nr XXIV/185/2012  
Rady Gminy w Tuczępach  
z dnia 27 listopada 2012 r.

DR - 2

**DEKLARACJA NA PODATEK ROLNY**

2. na Rok

Podstawa prawna:	Ustawa z dnia 15 listopada 1984r. o podatku rolnym (tekst jedn. Dz.U. z 2006r. Nr 136, poz. 969 z późn. zm.)
Składający:	Formularz przeznaczony dla Agencji Nieruchomości Rolnych.
Termin składania:	Zgodnie z art. 6a ust.8 pkt.1 ustawy - do 15 stycznia każdego roku podatkowego; w terminie 14 dni od dnia zaistnienia okoliczności uzasadniających powstanie albo wygaśnięcie obowiązków podatku rolnym, lub zaistnienie zmian.
Miejsce składania:	Organ podatkowy (siedziba) organu podatkowego - urzędu miasta/gminy) właściwego według miejsca położenia gospodarstwa rolnego.

**A. MIEJSCE SKŁADANIA DEKLARACJI**

3. Urząd Miasta / Gminy

**B. DANE SKŁADAJĄCEGO DEKLARACJĘ**

- dotyczy składającego deklarację nie będącego osobą fizyczną

**B.1 DANE IDENTYFIKACYJNE**

4. Rodzaj składającego deklarację (zaznaczyć właściwą kratkę)

1. osoba fizyczna                      2. osoba prawna                      3. jednostka organizacyjna  
4. spółka nie mająca osobowości prawnej

5. Rodzaj własności, posiadania

1. właściciel      2. współwłaściciel      3. posiadacz samoistny                      4. współwłaściciel samoistny      5. użytkownik wieczysty  
6. współużytkownik wieczysty      7. posiadacz      8. współposiadacz

6. Miejsce/a (adres/y) położenia przedmiotów opodatkowania oraz numer/y działek

7. Numer/y księgi wieczystej lub zbioru/ów dokumentów

8. Nazwa pełna

9. Nazwa skrócona

10. Numer identyfikacji REGON

**B.2 ADRES SIEDZIBY**

11. Kraj                      12. Województwo                      13. Powiat

14. Gmina                      15. Ulica                      16. Numer domu / Numer lokalu

17. Miejscowość                      18. Kod pocztowy                      19. Poczta

**B.3 ORGAN REJESTROWY**

20. Nazwa organu rejestrowego

21. Nazwa rejestru

22. Data rejestracji                      23. Numer w rejestrze.

24. Klasa rodzaju działalności (PKD) zgodnie z rozporządzeniem Rady Ministrów z dnia 24 grudnia 2007r. w sprawie Polskiej Klasyfikacji Działalności (PKD) - (tekst jedn. Dz.U. Nr 251, poz. 1885 z 2007r. z późn. zm.)

25. Forma prawna przedsiębiorstwa

26. Wielkość przedsiębiorcy - podać wg. Ustawy z dnia 2 lipca 2004r. O swobodzie działalności gospodarczej (tekst jedn. Dz.U. Nr 155, poz. 1095 z 2007r. z późn. zm.)

**C. OKOLICZNOŚCI POWODUJĄCE KONIECZNOŚĆ ZŁOŻENIA DEKLARACJI**


27. Okoliczności

1. deklaracja roczna                      2. korekta deklaracji rocznej



**D. DANE DOTYCZĄCE PRZEDMIOTU OPODATKOWANIA (włącznie ze zwolnieniami)**

Przedmiot opodatkowania Klasy użytków rolnych	Powierzchnia gruntów w hektarach fizycznych			Liczba hektarów przeliczeniowych	Stawka podatku	Kwota podatku w zł,gr
	Ogółem	Nie podlegające przeliczeniu na ha przeliczeniowe	Podlegające przeliczeniu na ha przeliczeniowe			
<b>Grunty orne</b>						
I						
II						
IIIa						
IIIb						
IVa						
IVb						
V						
VI						
Viz						
<b>Sady</b>						
I						
II						
IIIa, III						
IIIb						
Iva, IV						
IVb						
V						
VI						
Viz						
<b>Łąki i pastwiska trwałe</b>						
I						
II						
III						
IV						
V						
VI						
Viz						
<b>Grunty rolne zabudowane</b>						
I						
II						
III						
IIIa						
IIIb						
IV						
IVa						
IVb						
V						
VI						
Viz						
<b>Grunty pod stawami</b>						
a) zarybione, łososiem, trocią, głowacimą, palia i pstrągiem						
b) zarybione innymi gatunkami ryb niż w poz. A)						
c) grunty pod stawami niezarybionymi w tym kl. V i VI						
<b>Rowy melioracyjne</b>						




**Grunty zadrzewione  
i zakrzewione  
położone na UR**

I						
II						
III						
IIIa						
IIIb						
IV						
IVa						
IVb						
V						
VI						
Viz						
<b>Razem</b>						

**E. ZWOLNIENIA Z PODATKU ROLNEGO**

(Na podstawie art.12 ust.1)

Przedmiot zwolnienia	Powierzchnia w ha fizycznych	Kwota zwolnienia
Użytki rolne kl.V, VI, Viz oraz grunty zadrzewione i zakrzewione ustanowione na użytkach rolnych		
Grunty położone w pasie drogi granicznej		
Grunty orne, łąki i pastwiska objęte melioracją - w roku w którym uprawy zostały zniszczone w skutek robót drenarskich		
Grunty przeznaczone na utworzenie nowego gospodarstwa rolnego, powiększenie już istniejącego do powierzchni nie przekraczającej 100ha a) będące przedmiotem prawa własności lub prawa użytkowania wieczystego, nabyte w drodze umowy sprzedaży b) będące przedmiotem umowy o oddanie gruntów w użytkowanie wieczyste c) wchodzące w skład Zasobu Własności Rolnej Skarbu Państwa, objęte w trwałe zagospodarowanie		
Grunty gospodarstw rolnych powstałe z zagospodarowania nieużytków na okres 5 lat, licząc od roku następnego po zakończeniu zagospodarowania		
Grunty gospodarstw rolnych otrzymane w drodze wymiany lub scalenia na 1 rok następujący po roku w którym dokonano wymiany lub scalenia gruntów		
Grunty gospodarstw rolnych na których zaprzestano produkcji rolnej		
Użytki ekologiczne		
Grunty zajęte przez zbiorniki wody służące do zaopatrzenia ludności w wodę		
Grunty pod wałami przeciwpowodziowymi i grunty położone w międzywałach		
Grunty wpisane do rejestru zabytków, pod warunkiem ich zagospodarowania i utrzymania zgodnie z przepisami o ochronie zabytków		
Grunty stanowiące działki przyzagrodowe członków rolniczych spółdzielni produkcyjnych: a)którzy osiągnęli wiek emerytalny b) są inwalidami zaliczanymi do I albo II grupy		



c) są niepełnosprawnymi o znacznym lub umiarkowanym stopniu niepełnosprawności		
d) są osobami całkowicie niezdolnymi do pracy w gospodarstwie rolnym albo niezdolnymi do samodzielnej egzystencji		
Zwolnienia od podatku rolnego na podstawie art. 13e ustawy (uchwała rady gminy)		
<b>Razem</b>		

#### F. ULGI W PODATKU ROLNYM OD GRUNTÓW

Rodzaj ulgi	Powierzchnia w ha fizycznych	Kwota ulgi
1. Z tytułu nabycia lub objęcia w zagospodarowanie gruntów		
2. Inwestycyjne		
3. Górskie:		
a) dla gruntów klasy I, II, III, IIIa, IIIb - 30%		
b) dla gruntów klasy IV, IVa, IVb - 60%		
4. Inne		
<b>Razem</b>		

#### G. ŁĄCZNA KWOTA PODATKU

Kwota podatku według obecnego stanu gruntów (Różnica kwoty D-E-F)	
--	--

#### H. OŚWIADCZENIE I PODPIS OSOBY REPREZENTUJĄCEJ SKŁADAJĄCEGO

Oświadczam, że podane przeze mnie dane są zgodne z prawdą.

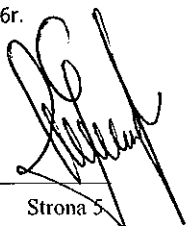
28. Imię	29. Nazwisko
30. Data wypełnienia	31. Podpis (pieczęć) osoby reprezentującej składającego
32. Uwagi	

#### I. ADNOTACJE ORGANU PODATKOWEGO

33. Uwagi organu podatkowego	
34. Uwagi organu podatkowego	35. Data i podpis przyjmującego formularz

#### Pouczenie

Niniejsza deklaracja stanowi podstawę do wystawienia tytułu wykonawczego zgodnie z art. 3a §1 pkt.1 ustawy z dnia 17 czerwca 1966r. o postępowaniu egzekucyjnym w administracji (Dz. U. z 2005, Nr 229, poz. 1954 z późn.zm.).



1. Numer Identyfikacji Podatkowej składającego deklarację

DN - 2

**DEKLARACJA NA PODATEK OD NIERUCHOMOŚCI (grunty)**

Załącznik nr 2  
do uchwały Nr XXIV/185/2012  
Rady Gminy w Tuczępach  
z dnia 27 listopada 2012 r.

2. na Rok

Podstawa prawna:	Art.6 ust.9 pkt.1 ust. z dnia 12 stycznia 1991r.o podatkach i opłatach lokalnych(text jedn.Dz.U. z 2010r.Nr 95, poz. 613 z późn.zm)
Składający:	Formularz przeznaczony dla Agencji Nieruchomości Rolnych.
Termin składania:	Do 31 stycznia każdego roku podatkowego; w terminie 14 dni od dnia zaistnienia okoliczności uzasadniających powstanie albo wygaśnięcie obowiązku podatkowego, lub zaistnienie zmian.
Miejsce składania:	Organ podatkowy (siedziba) organu podatkowego - urzędu miasta/gminy) właściwego według miejsca położenia gospodarstwa rolnego.

**A. MIEJSCE SKŁADANIA DEKLARACJI**

3. Urząd Miasta / Gminy

**B. DANE SKŁADAJĄCEGO DEKLARACJĘ**

- dotyczy składającego deklarację nie będącego osobą fizyczną

**B.1 DANE IDENTYFIKACYJNE**


4. Rodzaj składającego deklarację (zaznaczyć właściwą kratkę)
1. osoba fizyczna                      2. osoba prawna                      3. jednostka organizacyjna  
4. spółka nie mająca osobowości prawnej
5. Rodzaj własności, posiadania
1. właściciel    2. współwłaściciel    3. posiadacz samoistny                      4. współwłaściciel samoistny    5. użytkownik wieczysty  
6. współużytkownik wieczysty    7. posiadacz                      8. współposiadacz
6. Miejsce/a (adres/y) położenia przedmiotów opodatkowania oraz numer/y działek
7. Numer/y księgi wieczystej lub zbioru/ów dokumentów
8. Nazwa pełna
9. Nazwa skrócona
10. Numer identyfikacji REGON

**B.2 ADRES SIEDZIBY**

- |                 |                  |                               |
|-----------------|------------------|-------------------------------|
| 11. Kraj        | 12. Województwo  | 13. Powiat                    |
| 14. Gmina       | 15. Ulica        | 16. Numer domu / Numer lokalu |
| 17. Miejscowość | 18. Kod pocztowy | 19. Poczta                    |

**B.3 ORGAN REJESTROWY**

20. Nazwa organu rejestrowego
21. Nazwa rejestru
22. Data rejestracji
23. Numer w rejestrze.
24. Klasa rodzaju działalności (PKD) zgodnie z rozporządzeniem Rady Ministrów z dnia 24 grudnia 2007r. W sprawie Polskiej Klasyfikacji Działalności (PKD) - (tekst jedn.Dz.U.Nr 251, poz. 1885 z 2007r. z późn. zm.)
25. Forma prawna przedsiębiorstwa
26. Wielkość przedsiębiorcy - podać wg. Ustawy z dnia 2 lipca 2004r. o swobodzie działalności gospodarczej



(tekst jedn. Dz.U.Nr 155, poz. 1095 z 2007r. z późn.zm)

### C. OKOLICZNOŚCI POWODUJĄCE KONIECZNOŚĆ ZŁOŻENIA DEKLARACJI

27. Okoliczności

1. deklaracja roczna

2. korekta deklaracji rocznej od dnia

### D. DANE DOTYCZĄCE PRZEDMIOTU OPODATKOWANIA

Wyszczególnienie

Podstawa  
opodatkowania

Stawka  
podatku

Kwota podatku  
w zł, gr

#### D.1 POWIERZCHNIA GRUNTÓW

1. Związane z prowadzeniem działalności gospodarczej, bez względu na sposób zakwalifikowania w ewidencji gruntów i budynków w [m2]

2. Pod jeziorami, zajętych na zbiorniki wodne retencyjne lub elektrowni wodnych w [ha]

3. drogi dojazdowe do pól i posesji [m2]

4. Pozostałe grunty w [m2], (w tym zajęte na prowadzenie odpłatnej stat. działal.pożył.publicz. przez org.pożył.publ.)

#### D.2 POWIERZCHNIA UŻYTKOWA BUDYNKÓW LUB ICH CZĘŚCI (\*)

1. Mieszkalnych w [m2]

2. Związanych z prowadzeniem działalności gospodarczej oraz od budynków mieszkalnych lub ich części zajętych na prowadzenie działalności gospodarczej w [m2]

3. Zajęte na prowadzenie działalności gospodarczej w zakresie obrotu kwalifikowanym materiałem siewnym w [m2]

4. Związanych z udzielaniem świadczeń zdrowotnych w rozumieniu przepisów o dział. leczniczej zajętych przez podmioty udzielające tych świadczeń

5. Pozostałe budynki w [m2], (w tym zajęte na prowadzenie odpłatnej stat. działal.pożył.publicz. przez org.pożył.publ.)

#### D.3 BUDOWLE

1. Budowle

(wartość, o której mowa w przepisach o podatkach dochodowych)

#### D.4 KWOTA PODATKU razem bez zwolnień

Kwota podatku bez zwolnień

Suma kwoty D.1, D.2, D.3

### E. GRUNTY NIE PODLEGAJĄCE OPODATKOWANIU PODATKIEM OD NIERUCHOMOŚCI

Grunty pod wodami płynącymi w [ha]

Budowle dróg publicznych wraz z pasami drogowymi oraz zajęte pod nie grunty w [ha]

Razem

### F. DANE DOTYCZĄCE ZWOLNIEŃ Z PODATKU OD NIERUCHOMOŚCI

Art. 7 ustawy z dnia 12 stycznia 1991r. o podatkach i opłatach lokalnych (Dz.U. z 2010r.Nr 95, poz. 613 z późn.zm)

Wyszczególnienie

Podstawa  
opodatkowania

Stawka  
podatku

Kwota podatku  
w zł, gr

#### F.1 POWIERZCHNIA GRUNTÓW

1. Związane z prowadzeniem działalności gospodarczej, bez względu na sposób zakwalifikowania w ewidencji gruntów i budynków w [m2]

2. Pod jeziorami, zajętych na zbiorniki wodne retencyjne lub elektrowni wodnych w [ha]


3. drogi dojazdowe do pól i posesji [m2]

4. Pozostałe grunty w [m2], (w tym zajęte na prowadzenie odpłatnej stat. działal.pożył.publicz. przez org.pożył.publ.)

#### F.2 POWIERZCHNIA UŻYTKÓW BUDYNKÓW LUB ICH CZĘŚCI

1. Mieszkalnych w [m2]

2. Związanych z prowadzeniem działalności gospodarczej oraz od budynków mieszkalnych lub ich części zajętych na prowadzenie działalności gospodarczej w [m2]




3. Zajęte na prowadzenie działalności gospodarczej w zakresie obrotu kwalifikowanym materiałem siewnym w [m2]			
4. Związanych z udzielaniem świadczeń zdrowotnych w rozumieniu przepisów o dział. leczniczej zajętych przez podmioty udzielające tych świadczeń			
5. Pozostałe budynki w [m2], (w tym zajęte na prowadzenie odpłatnej stat. działal.pożyт. publicz. przez org.pożyт. publ.)			
<b>F.3 BUDOWLE</b>			
1. Budowle (wartość, o której mowa w przepisach o podatkach dochodowych)			
<b>F.4 KWOTA PODATKU razem - zwolnienia</b>			
Kwota podatku - zwolnienia			
Suma kwoty F.1, F.2, F.3			
<b>G. OBLICZENIE DEKLAROWANEGO PODATKU</b>			
Kwota podatku ogółem według obecnego stanu gruntów			
Różnica kwot D.4 - F.4			

<b>H. OŚWIADCZENIE I PODPIS OSOBY REPREZENTUJĄCEJ SKŁADAJĄCEGO</b>	
Oświadczam, że podane przeze mnie dane są zgodne z prawdą.	
28. Imię	29. Nazwisko
30. Data wypełnienia	31. Podpis (pieczęć) osoby reprezentującej składającego
32. Uwagi	
<b>I. ADNOTACJE ORGANU PODATKOWEGO</b>	
33. Uwagi organu podatkowego	
34. Uwagi organu podatkowego	35. Data i podpis przyjmującego formularz

**Pouczenie**

Niniejsza deklaracja stanowi podstawę do wystawienia tytułu wykonawczego zgodnie z art. 3a §1 pkt.1 ustawy z dnia 17 czerwca 1965r. o postępowaniu egzekucyjnym w administracji (Dz.U. z 2005r.Nr 229, poz. 1954 z późn.zm).





1. Numer Identyfikacji Podatkowej składającego deklarację

DL - 2

**DEKLARACJA NA PODATEK LEŚNY**

2. na Rok

Załącznik nr 3  
do uchwały Nr XXIV/185/2012  
Rady Gminy w Tuczępach  
z dnia 27 listopada 2012r.

Podstawa prawna:	Ustawa z dnia 30 października 2002r. O podatku leśnym (tekst jedn. Dz.U. z 2002r. Nr 200, poz. 1682 z późn.zmian.)
Składający:	Formularz przeznaczony dla Agencji Nieruchomości Rolnych.
Termin składania:	Zgodnie z art. 6 ust.5 pkt.1 ustawy - do 15 stycznia każdego roku podatkowego; w terminie 14 dni od dnia zaistnienia okoliczności uzasadniających powstanie albo wygaśnięcie obowiązków podatku leśnym, lub zaistnienie zmian.
Miejsce składania:	Organ podatkowy (siedziba) organu podatkowego - urzędu miasta/gminy) właściwego według miejsca położenia gospodarstwa rolnego.

**A. MIEJSCE SKŁADANIA DEKLARACJI**

3. Urząd Miasta / Gminy

**B. DANE SKŁADAJĄCEGO DEKLARACJĘ**

- dotyczy składającego deklarację nie będącego osobą fizyczną

**B.1 DANE IDENTYFIKACYJNE**

4. Rodzaj składającego deklarację (zaznaczyć właściwą kratkę)

1. osoba fizyczna                      2. osoba prawna                      3. jednostka organizacyjna  
4. spółka nie mająca osobowości prawnej

5. Rodzaj własności, posiadania

1. właściciel    2. współwłaściciel    3. posiadacz samoistny                      4. współwłaściciel samoistny    5. użytkownik wieczysty  
6. współużytkownik wieczysty    7. posiadacz                      8. współposiadacz

6. Miejsce/a (adres/y) położenia przedmiotów opodatkowania oraz numer/y działek

7. Numer/y księgi wieczystej lub zbioru/ów dokumentów

8. Nazwa pełna

9. Nazwa skrócona

10. Numer identyfikacji REGON

**B.2 ADRES SIEDZIBY**

11. Kraj

12. Województwo

13. Powiat

14. Gmina

15. Ulica

16. Numer domu / Numer lokalu

17. Miejscowość

18. Kod pocztowy

19. Poczta

**B.3 ORGAN REJESTROWY**

20. Nazwa organu rejestrowego

21. Nazwa rejestru

22. Data rejestracji

23. Numer w rejestrze.

24. Klasa rodzaju działalności (PKD) zgodnie z rozporządzeniem Rady Ministrów z dnia 24 grudnia 2007r. w sprawie Polskiej Klasyfikacji Działalności (PKD) - (tekst jedn. Dz.U. Nr 251, poz. 1885 z 2007r. z późn. zm.)

25. Forma prawna przedsiębiorstwa

26. Wielkość przedsiębiorcy - podać wg. Ustawy z dnia 2 lipca 2004 r. o swobodzie działalności gospodarczej (tekst jedn. Dz.U. Nr 155, poz. 1095 z 2007r. z późn. zm.)

**C. OKOLICZNOŚCI POWODUJĄCE KONIECZNOŚĆ ZŁOŻENIA DEKLARACJI**

27. Okoliczności

1. deklaracja roczna

2. korekta deklaracji rocznej od dnia.

<b>D. DANE DOTYCZĄCE PRZEDMIOTU OPODATKOWANIA</b>			
Przedmiot opodatkowania	Powierzchnia lasów w hektarach fizycznych	Stawka podatku	Kwota podatku w zł, gr
Grunty sklasyfikowane w ewidencji gruntów jako las			
Grunty leśne			
Inne lasy			
<b>Razem</b>			

<b>E. ULGI W PODATKU LEŚNYM</b>			
Przedmiot opodatkowania	Powierzchnia lasów w hektarach fizycznych	Stawka podatku	Kwota podatku w zł, gr
Lasy ochronne			
Rezerwaty przyrody			
Parki narodowe			
<b>Razem</b>			

<b>F. ŁĄCZNA KWOTA PODATKU</b>	
Kwota podatku (Do pozycji D należy dodać pozycję E)	

<b>G. ZWOLNIENIA Z PODATKU LEŚNEGO</b>			
Przedmiot opodatkowania	Powierzchnia lasów w hektarach fizycznych	Stawka podatku	Kwota podatku w zł, gr
Lasy z drzewostanem w wieku do 40 lat			
Lasy wpisane indywidualnie do rejestru zabytków			
Użytki ekologiczne			
Zwolnienia na podstawie art. 7 ust. 2 ustawy			
<b>Razem</b>			

<b>H. ŁĄCZNA KWOTA PODATKU PO ODLICZENIU ZWOLNIEN</b>	
Kwota podatku według obecnego stanu gruntów (Od pozycji F należy odjąć pozycję G)	

<b>I. OŚWIADCZENIE I PODPIS OSOBY REPREZENTUJĄCEJ SKŁADAJĄCEGO</b>	
Oświadczam, że podane przeze mnie dane są zgodne z prawdą.	
28. Imię	29. Nazwisko
30. Data wypełnienia	31. Podpis (pieczęć) osoby reprezentującej składającego
32. Uwagi	

<b>J. ADNOTACJE ORGANU PODATKOWEGO</b>	
33. Uwagi organu podatkowego	
34. Uwagi organu podatkowego	35. Data i podpis przyjmującego formularz

Pouczenie

Niniejsza deklaracja stanowi podstawę do wystawienia tytułu wykonawczego zgodnie z art. 3a §1 pkt.1 ustawy z dnia 17 czerwca 1966r o postępowaniu egzekucyjnym w administracji (Dz. U. z 2005, Nr 229, poz. 1954 z późn.zm.).

### Uzasadnienie

Podjęcie uchwały stało się zasadne, gdyż Agencja Nieruchomości Rolnych Oddział Terenowy w Rzeszowie zwróciła się do Rady Gminy z prośbą o przyjęcie wzoru deklaracji podatkowej opracowanej przez Agencję Nieruchomości Rolnych, dotyczącej tylko nieruchomości będących w jej zasobie.

Skarbnik Gminy  
Stefania Bień