


Załącznik do Uchwały Rady Gminy Tuczępy
nr XII/89/2008 z dnia 30 kwietnia 2008 roku



STRATEGIA ROZWOJU GMINY TUCZĘPY 2008-2015



TUCZĘPY 2008

Spis treści

1.	Wstęp.....	3
2.	Diagnoza stanu gminy	4
	2.1. Położenie geograficzne.....	4
	2.2. Turystyka i kultura	6
	2.3. Gospodarka komunalna	8
	2.4 Podmioty gospodarcze	12
	2.5 Ludność.....	13
	2.6 Rolnictwo	14
	2.7 Oświata	15
3.	Analiza SWOT i analiza problemów	17
4.	Wizja i misja gminy	22
5.	Cele strategiczne i projekty	23
6.	Powiązanie Strategii rozwoju Gminy Tuczępy z dokumentami strategicznymi.....	32
7.	Wdrażanie i monitoring strategii.....	41

1. Wstęp

Podstawowym celem działania samorządu, tj. w tym przypadku Gminy Tuczępy (powiat buski) jest osiągnięcie zrównoważonego rozwoju obszaru, na którym ona funkcjonuje i który prowadzi do poprawy jakości życia lokalnej społeczności. W związku z powyższym zachodzi konieczność usystematyzowania podejmowanych w tym kierunku działań poprzez stworzenie dokumentów strategicznych, poprzedzonych konsultacjami społecznymi i uchwaleniem ich przez Radę Gminy w Tuczępach.

Jednym z takich dokumentów jest właśnie Strategia Rozwoju Gminy, która jest narzędziem za pomocą którego Gmina realizuje działania zmierzające do zapewnienia zrównoważonego rozwoju Gminy i ułatwienia władzy samorządowej podejmowanie strategicznych decyzji. Proces przygotowania Strategii wymaga zaangażowania lokalnego środowiska tj. przedstawicieli władz lokalnych (wójt, radni), przedsiębiorców z terenu gminy Tuczępy, przedstawicieli organizacji pozarządowych oraz aktywnych mieszkańców gminy, tak aby w ten proces zaangażować jak najszersze grono odbiorców późniejszych działań. Dzięki temu strategia pozwala na przedstawienie interesów lokalnej społeczności, a konsekwentnie realizowana daje mieszkańcom oraz podmiotom gospodarczym poczucie stabilizacji. Współdziałanie partnerów społeczno-gospodarczych stanowi istotny wkład w budowę społeczeństwa obywatelskiego. Monitorowanie i czasowe aktualizacje służą dodatkowo zapewnieniu koncentracji środków i efektywności ich wykorzystania. Strategia jest dokumentem otwartym na modyfikacje i uzupełnienia.

Strategia, poprzez nakreślenie kierunków wieloletniego rozwoju, stanowi często punkt odniesienia dla uzasadnienia komplementarności wnioskowania o dofinansowanie projektów gminnych (realizowanych przez samorząd gminny oraz podmioty gospodarcze i społeczne) z funduszy zewnętrznych, w tym z funduszy Unii Europejskiej. W praktyce niemożliwe jest bowiem pozyskanie środków finansowych z różnorodnych programów pomocowych (np. Unii Europejskiej) bez rzetelnego i jasnego zaprezentowania celów i priorytetów rozwoju gminy Tuczępy. Dodatkowo dokument ten ułatwia opracowywanie dokumentacji projektowej i pozwala na łatwiejsze zawiązywanie porozumień międzygminnych dla realizacji ponad gminnych projektów.

Okres na jaki została opracowana Strategia Rozwoju Gminy Tuczępy obejmuje lata 2008-2015, co pokrywa się z okresami najważniejszych krajowych i regionalnych dokumentów strategicznych oraz okresem programowania, a następnie rozliczania wydatków budżetowych Unii Europejskiej na współfinansowanie sektorowych programów operacyjnych.

Dokument powstał przy uwzględnieniu najważniejszych dokumentów strategicznych i programowych, które mogą, dzięki zapisanym w nich formom wsparcia, przyczynić się do realizacji założeń strategii.

2. Diagnoza stanu gminy Tuczępy

2.1 Położenie geograficzne.

Gmina Tuczępy położona jest w obrębie Niecki Połanieckiej, należącej do makroregionu Niecka Nidziańska, zajmuje obszar o powierzchni 8 374 ha.

Ukształtowanie terenu wykazuje w większości jednorodny charakter o falistej rzeźbie. Elementem dominującym w krajobrazie gminy są ciągi płaskich wzniesień i garbów. Gmina położona jest na średniej wysokości od 190 do 240 m n.p.m. Jej obszar przecinany jest gęstą siecią kanałów i małych cieków wodnych należących do zlewni rzeki Wschodniej, płynącej wzdłuż południowej granicy gminy.

Tuczępy zajmują południowo-wschodnią część województwa świętokrzyskiego, wchodząc w skład powiatu buskiego, podobnie jak sąsiadujące z nimi: Stopnica (strona pd. i zach.) oraz Gnojno (strona pn.). Wschodnimi sąsiadami Tuczęp są gminy: Szydłów (pn. -wsch.), Staszów, Rytwiany oraz Oleśnica (pd. – wsch.), należące do powiatu staszowskiego. Gmina podzielona jest na 15 sołectw. Są to: Brzozówka, Chałupki, Dobrów, Góra, Grzymała, Januszkowice, Jarosławice, Kargów, Nieciesławice, Niziny, Podlesie, Rzędów, Sieczków, Tuczępy oraz Wierzbica.





2.2 Turystyka i kultura.

Położenie gminy Tuczępy w strefie atrakcyjnych krajobrazów stwarza doskonałe warunki do rozwoju turystyki. Wspaniałe lasy i rzeki (Wschodnia, Radnia i Sanica), jak również bardzo dobra infrastruktura techniczna (wodociągi, gazociągi, kanalizacja sanitarna w Tuczępach, relatywnie dobry stan nawierzchni dróg) sprzyjają rozwojowi agroturystyki.

W Gminie Tuczępy organizowane są różnego rodzaju imprezy kulturalne, cykliczne imprezy o charakterze lokalnym i ponadlokalnym. Do najważniejszych z nich należy zaliczyć zawody strażackie. Jest to impreza organizowana corocznie, w której udział biorą drużyny strażackie działające przy OSP z terenu gminy Tuczępy. Konkurencje odbywają się w dwóch kategoriach wiekowych: młodzików oraz seniorów. Jest to ważne dla mieszkańców rokroczne wydarzenie, o charakterze sportowo- rekreacyjnym, mające na celu propagowanie ogólnej sprawności fizycznej. Dodatkowo mieszkańcy danych sołectw okazjonalnie uczestniczą w jednorazowych uroczystościach i imprezach, organizowanych z okazji nadania sztandaru lub ważnej rocznicy historycznej.

Wg stanu na dzień 29.02.2008 na lokalną bazę turystyczną i gastronomiczną składają się dwa punkty małej gastronomii (zlokalizowane w miejscowościach: Tuczępy i Kargów). W Gminie Tuczępy, w miejscowościach Niziny i Jarosławice działają łącznie dwa gospodarstwa agroturystyczne (po jednym z każdej wymienionej miejscowości).

W obszarze kultury należy podkreślić rolę Gminnego Ośrodka Kultury w Tuczępach oraz Wiejskiego Domu Kultury w Nieciesławicach.

W krajowej waloryzacji turystycznej obszar Gminy Tuczępy zaliczono do terenów o umiarkowanej przydatności do wypoczynku, na co składa się m.in. niedobór bazy turystycznej oraz zbiorników retencji wodnej o funkcji rekreacyjnej. Na terenie gminy Tuczępy nie występuje żaden zbiornik wodny o przeznaczeniu rekreacyjnym. Natomiast, zgodnie ze Studium uwarunkowań i kierunków zagospodarowania przestrzennego, planowane jest powstanie takiego zbiornika na terenie miejscowości: Chałupki oraz Brzozówka. Powierzchnia lustra wody planowanego zbiornika to około 90 ha. Obecnie najbliższy zbiornik, dostępny rekreacyjnie, to zbiornik Chańcza - położony około 15 km od Tuczęp.

W tej sytuacji wskazanym byłoby wykreowanie podaży i popytu na formy rekreacji związane z pobytem na wsi (agroturystyka, turystyka rowerowa i inne), jednakże wymaga to odpowiedniego zagospodarowania turystycznego gminy Tuczępy, poprzez budowę infrastruktury turystycznej (oznakowanie, pola namiotowe, mała gastronomia, punkty obsługi tranzytu, punkty informacji, itp.). Większość terenu gminy Tuczępy (oprócz terenów objętych oddziaływaniem Zakładu CS2 np. Dobrów, Rzędów, Wierzbica) jest obszarem o korzystnych warunkach do rozwoju rekreacji i agroturystyki.

Do głównych zabytków w Gminie Tuczępy należą:

- Zespół Kościoła Parafialnego z 1666 roku p.w. Jana Chrzciciela;
- cmentarz parafialny z 1246 r.,
- Dwór z 1930 - obecnie siedziba Urzędu Gminy;
- Nieciesławice - zabytkowy park Kołłątajów
- Zespół kościoła parafialnego w Kargowie (XIV wiek)
- Zespół kościoła parafialnego w Tuczępach (XVII wiek.)
- Obora w zagrodzie w Podlesiu z końca XIX w.
- Cmentarze przykościelne w Kargowie i Tuczępach (zgrupowania rzeźbiarskich nagrobków i epitafiów oraz ogrodzenia).

Planując zagospodarowanie turystyczno – rekreacyjne należy jednak pamiętać, iż część gminy położona jest na obszarze podlegającym ochronie prawnej (obszar chronionego krajobrazu).

Na terenie Gminy działają 3 biblioteki. Jedną z nich tj. Biblioteka Publiczna w Tuczępach jest objęta programem Ministerstwa Edukacji i Nauki "Ikonk@", którego celem jest zapewnienie jak najszerszej grupie społeczności lokalnej łatwego i powszechnego dostępu do Internetu. W ramach programu Biblioteka Publiczna w Tuczępach otrzymała 3 komputery, które zostały już zainstalowane i uruchomione w czytelni w Bibliotece Publicznej mieszczącej się w budynku Szkoły Podstawowej w Tuczępach. Dostęp do Internetu w Bibliotece jest całkowicie bezpłatny. Na terenie Gminy nie funkcjonują kina, teatry, ani lokalne muzea.

2.3 Gospodarka komunalna.

Infrastruktura drogowa.

Układ drogowy w gminie przedstawia się następująco:

drogi wojewódzkie:

L.p.	Nr drogi	Nazwa drogi	Długość [km]
1.	2.	3.	5.
1.	756	Szydłów - Stopnica	4,050
2.	757	Opatów-Staszów-Stopnica	4,900
1.1.1.1 Razem:			8,950

drogi powiatowe:

L.p.	Nr drogi	Nazwa drogi	Długość [km]
1.	2.	3.	5.
1.	0026T	Śladkow Mały – Bugaj – Palonki – Kargów	8,540
2.	0037T	Szydłów – Tuczępy – Pieczonogi	6,450
3.	0038T	Gacki – Wierzbica – Dobrów	3,030
4.	0860T	Kargów – Tuczępy – Dobrów – Grzybów	11,500
5.	0040T	Tuczępy – Nieciesławice – Jarosławice	6,125
6.	0041T	Zapusty – Januszkowice – Niziny	6,050
7.	0046T	Kołaczkowice – Zaborze – Kargów	1,650
8.	0146T	Sieczków – Grzymała	2,250
1.1.1.2 Razem:			43,945

drogi gminne:

- łącznie 208 km , w tym:
- o statusie dróg gminnych 28 km wszystkie o nawierzchni bitumicznej
- dojazdowe do gruntów rolnych i leśnych 180 km(w tym utwardzone 39 km)

W kontekście komunikacji zbiorowej na terenie gminy Tuczępy, mieszkańcy korzystają głównie z połączeń oferowanych przez PKS, natomiast prywatna komunikacja przewoźników opierająca się na tzw. busach oferuje obecnie ograniczoną liczbę połączeń. Jednocześnie na terenie gminy Tuczępy brak jest dróg krajowych i ekspresowych. Należy

jednak podkreślić ważną szansę rozwojową gminy Tuczępy, jaką jest biegnąca przez teren gminy linia kolejowa LHS z niewykorzystaną boczną w Rzędowie, co stwarza możliwości rozwoju spedycji towarowej.

Sieć wodno – kanalizacyjna.

Gmina Tuczępy charakteryzuje się bardzo dobrze rozwiniętym systemem zaopatrzenia w wodę. Gmina jest zwodociągowana w 100 procentach. Dostarczana na teren Gminy woda pochodzi ze studni głębinowej położonej na terenie miejscowości Szydłów. Natomiast część gospodarstw położonych na terenie miejscowości Dobrów i Rzędów korzysta z wody pochodzącej z ujęcia wody zlokalizowanego na terenie gminy Staszów.

Stan na dzień 31.12.2007r. przedstawia się następująco:

- całkowita długość sieci wodociągowej wynosi – 59,6 km
- stopień zwodociągowania gminy – 100%
- liczba budynków podłączonych do sieci – 997
- liczba ludności korzystającej z sieci wodociągowej - 3716

Analizując gospodarkę wodno-kanalizacyjną na terenie gminy Tuczępy należy podkreślić konieczność poprawy stopnia ochrony lokalnego środowiska naturalnego, poprzez połączone działania rozbudowy grupowych systemów kanalizacji sanitarnej oraz indywidualnych przydomowych oczyszczalni ścieków. Obecnie gmina Tuczępy skanalizowana jest w 8 %. Łączna długość sieci kanalizacyjnej wynosi 6,8 km, podłączonych jest do niej 71 gospodarstw . Sieć kanalizacyjna obsługuje wieś Tuczępy.

W najbliższej perspektywie czasowej 2008-2013 planowany jest I etap rozbudowy istniejącej kanalizacji i oczyszczalni ścieków w Tuczępach do 170 m³/d. Oczyszczalnia ta obsługiwałaby miejscowości Wierzbica , Podlesie, Sieczków, Tuczępy (etap I rozbudowy) i Chałupki, Kargów, Grzymała, Góra (II etap rozbudowy) oraz budowa oczyszczalni i kanalizacji w miejscowości Brzozówka – 12m²/d. Docelowa ilość RLM dla oczyszczalni w Tuczępach wynosi 2358, zaś dla oczyszczalni w Brzozówce wynosi 92.

Długość planowanej w I etapie kanalizacji grawitacyjnej - 8021 mb, tłocznej - 2345 mb. Ponadto w tym okresie czasowym planuje się wyposażyć w przydomowe oczyszczalnie ścieków 252 gospodarstwa , których włączenie do kanalizacji zbiorczej nie ma uzasadnienia ekonomicznego. Zakłada się, że z uwagi na trudne warunki terenowe występujące na obszarze Gminy Tuczępy, charakteryzujące się urozmaiconą rzeźbą i

zróżnicowanym układem wysokościowym, planowane ciągi kanalizacyjne w dużej części będą kanalizacją grawitacyjno - tłoczną z pompowniami sieciowymi.

Na terenach o zabudowie rozproszonej, niskiej intensywności, pozbawionej cieków powierzchniowych o przepływach umożliwiającym odprowadzanie oczyszczonych ścieków z oczyszczalni, zakłada się możliwość odprowadzania ścieków bytowo - gospodarczych do indywidualnych, przydomowych oczyszczalni ścieków lub szczelnych, bezodpływowych zbiorników, a następnie ich odwożenie specjalistycznym transportem asenizacyjnym do najbliższych punktów zlewnych przy oczyszczalniach ścieków. Na terenach położonych poza strefami ochronnymi ujęć wody i posiadających właściwe warunki gruntowo - wodne, dopuszcza się możliwość rozsączkowania ścieków w gruncie, po ich uprzednim oczyszczeniu w osadniku.

Na chwilę obecną na terenie Gminy działa jedna zbiorcza oczyszczalnia ścieków o przepustowości 35 m³/dobę w Tuczępach, wyposażona w punkt zlewny umożliwiający oczyszczanie ścieków dowożonych oraz dwie przyobiektove oczyszczalnie ścieków o przepustowościach ca 2, 5 m³/dobę obsługujące : szkołę podstawową w Kargowie i gimnazjum w Jarosławicach .

Podsumowując, stan sieci kanalizacyjnej na terenie gminy Tuczępy, na dzień 31.12.2007r. przedstawia się następująco:

- całkowita długość sieci kanalizacyjnej wynosi – 6,8 km
- stopień skanalizowania gminy – 7%
- liczba budynków podłączonych do sieci – 71
- liczba osób korzystających z sieci – 294

Gospodarka odpadami

Odpady z terenu Gminy Tuczępy wywożone są na składowisko komunalne zlokalizowane na terenie gminy Staszów, ponieważ na terenie gminy nie ma czynnego składowiska odpadów. Zbiórka odpadów odbywa się tzw. systemem workowym w cyklach jednomiesięcznych. Na chwilę obecną nie jest prowadzona selektywna zbiórka odpadów. Pozwolenia na zbiórkę odpadów z terenu Gminy posiadają dwa podmioty gospodarcze. Odpady są odbierane od około 12-15 procent gospodarstw w ilości około 140 ton/rok.

Przewiduje się, że do 2010-11 roku teren całej Gminy zostanie objęty kompleksowym systemem selektywnej zbiórki odpadów. W tym celu został powołany

Zakład Gospodarki Odpadami Komunalnymi, w formie spółki z ograniczoną odpowiedzialnością, z siedzibą w Rzędowie, (gmina Tuczępy) w ramach funkcjonującego międzygminnego Ekologicznego Związku Gospodarki Odpadami Komunalnymi. Zgodnie z planami powyższy Zakład obsługiwałby obszar zamieszkały przez około 130 tyś osób.

Sieć gazowa.

Na terenie Gminy Tuczępy obecny system zaopatrzenia w gaz przedstawia się następująco:

- długość sieci gazowej – 91,75 km
- stopień zgazyfikowania gminy – 100%
- ilość gospodarstw domowych/odbiorców gazu – 359
- liczba ludności korzystająca z sieci gazowej – 1 027

Sieć elektryczna.

Obszar gminy obsługiwany jest w zakresie elektroenergetyki przez Rzeszowski Zakład Energetyczny S.A. - Rejon Energetyczny w Busku Zdrój ul. Bohaterów Warszawy 110. W Pacanowie znajduje się Posterunek Energetyczny, który dokonuje przeglądów, konserwacji i remontu oraz budowy urządzeń elektroenergetycznych średniego i niskiego napięcia, oraz Pogotowie Energetyczne usuwające bieżące awarie.

Na terenie gminy Tuczępy występują jeszcze miejscowości w których odbiorcy otrzymują energię elektryczną o zaniżonych parametrach napięciowych, które wymagają reelektryfikacji tj. dobudowy stacji transformatorowych, sieci średniego i niskiego napięcia w celu poprawy warunków zasilania.

Szczegółowy stan sieci elektrycznych i energetycznych przebiegających przez teren gminy Tuczępy przedstawia się następująco:

Linie WN na terenie gminy Tuczępy to :

- linia krajowa 400 kV relacji Połaniec – stacja systemowa „Kielce 400”, przebiegająca przez wsie Januszkowice – Góry – Tuczępy i Zalówki
- linia 220 kV – biegnąca przez położone na południu Niziny oraz na zachodzie – Radkowice.
- 3 linie 110 kV – biorące początek w głównym punkcie zasilającym w Grzybowie
- linia 110 kV – wieś Jarosławice
- 2 linie równoległe 30 kV – przechodzące przez Rzędów i Dobrów

Sieć SN na terenie gminy Tuczępy to:

- sieć przesyłowo – rozdzielcza SN 15 kV
- GPZ 110/15 kV Grzybów z rozdzielnią sieciową w Stopnicy
- GPZ 10/15 kV Grzybów z rozdzielnią sieciową w Szydłowie

Linie napowietrzne z 38 stacjami. Najwięcej stacji znajduje się w Tuczępach – 6, Nizinach i Górze – po 4. Na terenie każdego sołectwa znajduje się co najmniej jedna stacja:

Podsumowując stan sieci elektrycznej na terenie gminy Tuczępy należy zaznaczyć, że istniejące sieci nie stanowią wystarczającego zaplecza dla gminy, biorąc pod uwagę dostarczaną moc, jakość i napięcia energii elektrycznej oraz oświetlenie dróg i ulic. Niezbędna jest modernizacja sieci SN oraz NN w postaci wymiany przewodów , wymiany stacji transformatorowych.

2.4 Podmioty gospodarcze.

Z pośród wielu podmiotów gospodarczych działających na terenie Gminy Tuczępy, najliczniej reprezentowane są podmioty związane z: handlem i drobnymi usługami.

PODMIOTY GOSPODARKI NARODOWEJ ZAREJESTROWANE W REJESTRZE REGON WG SEKTORÓW WŁASNOŚCIOWYCH		
Ogółem		
ogółem	jed.gosp.	174
Sektor publiczny		
podmioty gospodarki narodowej ogółem	jed.gosp.	15
państwowe i samorządowe jednostki prawa budżetowego ogółem	jed.gosp.	11
przedsiębiorstwa państwowe	jed.gosp.	0
spółki handlowe	jed.gosp.	0
spółki handlowe z udziałem kapitału zagranicznego	jed.gosp.	0
państwowe i samorządowe jednostki prawa budżetowego, gospodarstwa pomocnicze	jed.gosp.	0
Sektor prywatny		
podmioty gospodarki narodowej ogółem	jed.gosp.	159
osoby fizyczne prowadzące działalność gospodarczą	jed.gosp.	129
spółki handlowe	jed.gosp.	7
spółki handlowe z udziałem kapitału zagranicznego	jed.gosp.	0
spółdzielnie	jed.gosp.	3
fundacje	jed.gosp.	0
stowarzyszenia i organizacje społeczne	jed.gosp.	9

Wg. Stanu na dzień 31.12.2007r.

Należy podkreślić fakt, iż Gmina Tuczępy jest zasobna w surowce mineralne (siarkę, iły, piaski i żwiry), które stwarzają potencjalne możliwości do produkcji materiałów budowlanych. Część terenów gminy wchodzi w skład Specjalnej Strefy Ekonomicznej. Tereny te posiadają bardzo dobrą infrastrukturę, są całkowicie uzbrojone w podstawowe media, mają do zagospodarowania obiekty kubaturowe w ilości kilku tys. m sześć.. To

wszystko czyni te tereny oraz obszary do nich przyległe bardzo atrakcyjnymi pod względem inwestycyjnym.

Biegająca przez teren gminy linia kolejowa LHS z niewykorzystaną bocznicą w Rzędowie stwarza możliwości rozwoju spedycji towarowej.

Funkcjonujący na terenie gminy Zakład Produkcji Chemicznej, rozwijający produkcje innych związków siarki (siarczku sodu, siarkowodoru) daje możliwość rozwinięcia (w oparciu o wytwarzane związki siarki) produkcji innych wyrobów.

Jednocześnie należy podkreślić, że gmina Tuczępy posiada ofertę dla inwestorów, głównie w zakresie terenów przeznaczonych pod rozwój przemysłu i zakładów produkcyjno-usługowych.

Zgodnie z miejscowym planem ogólnym zagospodarowania gminy Tuczępy około 30 ha gruntu położonych w różnych miejscowościach, wchodzących w skład gminy, oprócz terenów Specjalnej Strefy Ekonomicznej oraz Kopalń i Zakładów Chemicznych Siarki "Siarkopol" w Grzybowie, jest przeznaczone pod: usługi handlowe, rzemiosło uciążliwe, przemysł i budownictwo. Przyszli inwestorzy mogą liczyć na preferencje i ulgi podatkowe towarzyszące przedsięwzięciom proekologicznym.

2.5 Ludność.

Wg stanu na 31 grudnia 2007 r. w Gminie Tuczępy zameldowanych było 3901 osób, z czego 1950 mężczyzn i 1951 kobiet.

Wskaźnik obciążenia demograficznego		
ludność w wieku nieprodukcyjnym na 100 osób w wieku produkcyjnym	osoba	72,5
ludność w wieku poprodukcyjnym na 100 osób w wieku przedprodukcyjnym	osoba	89,4
ludność w wieku poprodukcyjnym na 100 osób w wieku produkcyjnym	osoba	34,2
Udział ludności wg ekonomicznych grup wieku w % ludności ogółem		
w wieku przedprodukcyjnym	%	22,2
w wieku produkcyjnym	%	58,0
w wieku poprodukcyjnym	%	19,8
Ludność wskaźniki modułu gminnego		
ludność na 1 km ²	osoba	47
kobiety na 100 mężczyzn	osoba	100
małżeństwa na 1000 ludności	para	6,6
urodzenia żywe na 1000 ludności	osoba	8,4
zgony na 1000 ludności	osoba	9,9
przyrost naturalny na 1000 ludności	osoba	-1,5

Wg. Stanu na dzień 31.12.2007r.

Ludność w wieku przedprodukcyjnym (17 lat i mniej), produkcyjnym i poprodukcyjnym wg płci		
ogółem		
ogółem	osoba	3 901
mężczyźni	osoba	1 950
kobiety	osoba	1 951
w wieku przedprodukcyjnym		
ogółem	osoba	866
mężczyźni	osoba	452
kobiety	osoba	414
w wieku produkcyjnym		
ogółem	osoba	2 261
mężczyźni	osoba	1 217
kobiety	osoba	1 044
w wieku poprodukcyjnym		
ogółem	osoba	774
mężczyźni	osoba	281
kobiety	osoba	493

Wg. Stanu na dzień 31.12.2007r.

	Jednostka miary	2006
PRACUJĄCY W GŁÓWNYM MIEJSCU PRACY		
Pracujący wg płci		
ogółem	osoba	624
mężczyźni	osoba	471
kobiety	osoba	153
Bezrobotni zarejestrowani wg płci		
ogółem	osoba	178
mężczyźni	osoba	86
kobiety	osoba	92

Wg. Stanu na dzień 31.12.2007r.

2.6 Rolnictwo.

W Gminie Tuczępy występują niezbyt korzystne warunki glebowe dla rozwoju rolnictwa.

Struktura gruntów na terenie gminy wygląda następująco:

- użytki rolne - 4 463 ha,
- grunty orne - 3 089 ha
- sady - 118. ha
- łąki - 942 ha
- pastwiska -314 ha
- lasy i grunty leśne – 2082 ha;
- pozostałe grunty i nieużytki – 1829 ha.

Gospodarka Gminy bazuje obecnie głównie na uprawie zbóż i warzyw oraz hodowli. W Gminie dominują małe oraz średnie gospodarstwa rolne o pow. ok. 5 ha, w tym zdecydowanie przeważa sektor indywidualny. Dominuje rolnictwo z przeważającą produkcją roślinno - zwierzęcą i z tendencją zwiększania produkcji ogrodniczo - sadowniczej. Znaczne obszary zajmują także uprawy roślin pastewnych, truskawek i niewielkie plantacje tytoniu. Prawdziwym bogactwem gminy Tuczępy są lasy i grunty leśne, które zajmują około 30% obszaru gminy. Występują tutaj różne gatunki drzew (głównie: sosna i modrzew), tworząc duże kompleksy lasów mieszanych bogatych w runo leśne (grzybów, jagody) oraz zwierzynę płąwą.

2.7 Oświata.

Infrastrukturę edukacyjną Gminy tworzą działające na jej terenie trzy szkoły podstawowe w Tuczępach, Kargowie i Nizinach oraz gimnazjum w Jarosławicach. Każda szkoła posiada sale gimnastyczna i boiska sportowe. Ponadto przy dwóch szkołach podstawowych znajdują się przedszkola.

1) 3 szkoły podstawowe:

- Zespół Placówek Oświatowych - Publiczna Szkoła Podstawowa i Przedszkole w Nizinach;
- Szkoła Podstawowa im. Gen. W. Andersa w Kargowie;
- Zespół Placówek Oświatowych - Publiczna Szkoła Podstawowa i Przedszkole w Tuczępach.

2) 1 gimnazjum:

- Gimnazjum im. Marszałka Józefa Piłsudskiego w Jarosławicach;

Na koniec 2007 przedszkola dysponowały 70 miejscami, w których miejsce znalazło 48 dzieci w wieku od 3 do 6 lat. W szkołach podstawowych uczyło się łącznie 323 uczniów, natomiast w gimnazjum 182 (stan na dzień 31.12.2007r)

Współczynniki skolaryzacji (szkolnictwo podstawowe i gimnazjalne)		
współczynnik skolaryzacji brutto		
szkoły podstawowe	%	110,24
gimnazja	%	100,00
współczynnik skolaryzacji netto		
szkoły podstawowe	%	108,87
gimnazja	%	98,35

2.8 Ochrona zdrowia.

Na terenie Gminy działa Gminny Ośrodek Zdrowia w Tuczepach jako samodzielny publiczny zakład opieki zdrowotnej. Oferuje swoje świadczenia w zakresie:

- stomatologia,
- pediatria,
- Poradnia K,
- internista-reumatolog,
- radiolog,
- fizykoterapia,
- pracownia EKG i USG.

W ciągu roku udziela ok. 14 000 porad (wg stanu na dzień 31.12.2006r.).

3. Analiza SWOT

Nazwa “SWOT” jest akronimem angielskich słów: **S**trengths, **W**eaknesses, **O**pportunities, **T**hreats, oznaczających kolejno: Siły (Silne strony), Słabości (Słabe strony), Szanse i Zagrożenia. W literaturze spotkać można bardzo różne próby jej zdefiniowania. Przeważają przy tym ujęcia, zgodnie z którymi analiza SWOT to:

- „Kompleksowa metoda służąca do badania otoczenia obszaru i analizy jego wnętrza”,
- „Jedna z metod rejestracji i klasyfikacji czynników warunkujących strategię obszaru”,
- „Jedno z podstawowych narzędzi planowania strategicznego obszaru/ regionu,
- „Metoda oceny sytuacji strategicznej obszaru/regionu”.

Analiza SWOT jest metodą analizy dokonywanej przez uczestników procesu planowania strategicznego. Zgodnie z najlepszą wiedzą uczestników warsztatów analizowane są silne i słabe strony obszaru/ regionu oraz szanse i zagrożenia zewnętrzne.

Przeprowadzona analiza SWOT pozwoliła na:

- identyfikację i analizę szans i zagrożeń w otoczeniu Gminy Tuczępy,
- identyfikację i analizę mocnych i słabych stron Gminy Tuczępy

dla całej gminy i w każdym z obszarów kluczowych.

Wyniki analizy SWOT znajdują się w poniższej tabeli:

Tabela 1 Analiza SWOT Gminy Tuczępy

Silne strony	Słabe strony
<ol style="list-style-type: none">1. Bliskość turystycznego miasta Buska-Zdroju i znanej atrakcji – uzdrowisk2. Atrakcyjność turystyczno – rekreacyjna gminy (potencjał dla agroturystyki)3. Dziedzictwo kulturowe (zabytki, kapliczki, kościoły)4. Brak bezpośredniego sąsiedztwa uciążliwych szlaków komunikacyjnych (dróg ekspresowych i autostrad)6. Otwartość władz Gminy Tuczępy na inwestorów wewnętrznych i zewnętrznych7. Atrakcyjna oferta inwestycyjna proponowana przez władze gminy Tuczępy (około 30 ha gruntów, obiekty kubaturowe itd.)	<ol style="list-style-type: none">1. Brak nowoczesnego inwestora strategicznego na terenie Gminy Tuczępy, skutkujący brakiem miejsc pracy na terenie gminy3. Mała liczba, względem posiadanego potencjału, podmiotów gospodarczych na terenie Gminy Tuczępy4. Niski stopień skanalizowania Gminy Tuczępy5. Brak pełnej infrastruktury turystyczno – rekreacyjnej (konieczność lepszego przygotowania bazy gastronomiczno-noclegowej)6. Niski poziom przedsiębiorczości mieszkańców7. Brak dostatecznego wyposażenia świetlic wiejskich i remiz strażackich na terenie Gminy Tuczępy.

<p>7. Szerokotorowa linia kolejowa LHS z bocznicą w Rzędowie</p> <p>8. Tradycje i potencjał produkcyjny rolnictwa szczególnie w zakresie hodowli oraz upraw zbóż i warzyw</p> <p>9. Dobrze rozwinięta infrastruktura techniczna w zakresie wodociągów i gazyfikacji.</p> <p>10. Dobrze rozwinięta sieć szkół (przedszkola, szkoły podstawowe, gimnazjum)</p> <p>11. Duże zasoby lokalnych surowców mineralnych (siarka, ily piaski, żwiry)</p> <p>12. Duży obszar gminy (około 30%) pokryty lasami i gruntami leśnymi</p>	<p>8. Brak centrum informacji turystycznej, systemu promocji turystyki lokalnej, tablic informacyjnych w sołectwach Gminy Tuczępy</p> <p>9. Brak funduszy na utrzymanie zabytków (kapliczek, pomników przyrody itd.)</p> <p>10. Niska dostępność do Internetu na terenie Gminy Tuczępy</p> <p>11. Brak oferty turystycznej (np. dla grup zorganizowanych)</p> <p>12. Rozdrobnione rolnictwo</p> <p>13. Brak zbiorników wodnych rekreacyjno-retencyjnych</p>
<p>Szanse</p>	<p>Zagrożenia</p>
<p>1. Potencjał przyrodniczo-turystyczny gminy.</p> <p>2. Tworzenie nowych miejsc pracy (napływ kapitału na teren gminy w odpowiedzi na ofertę inwestycyjną władz gminy Tuczępy)</p> <p>3. Możliwy napływ ludności miejskiej z Buska-Zdroju, Staszowa na wypoczynek, szczególnie weekendowy</p> <p>4. Wystarczająca dostępna przestrzeń inwestycyjna (około 30 ha, obiekty kubaturowe po byłej Spółdzielni itd.)</p> <p>5. Dostępność zewnętrznych środków finansowych Unii Europejskiej i krajowych na rozwój społeczno-gospodarczy Gminy Tuczępy</p> <p>7. Możliwość prowadzenia takiej produkcji rolnej i warzywniczej, która odpowiadałaby potrzebom rynku regionalnego, krajowego i zagranicznego, w tym rynku UE (np. rolnictwo ekologiczne)</p> <p>8. Plany skanalizowania Gminy Tuczępy oraz indywidualnych oczyszczalni ścieków w ramach funduszy strukturalnych UE</p> <p>9. Tworzenie i wspieranie pozarolniczych miejsc pracy na terenie gminy</p> <p>10. Planowana realizacja programów Odnowy wsi PROW 2007-2013 w kolejnych sołectwach Gminy Tuczępy w ramach funduszy UE</p> <p>11. Przychylne nastawienie samorządu gminnego do inicjatyw społecznych.</p> <p>12. Dostępność kredytów i dotacji dla młodych rolników</p> <p>13. Możliwość wyznaczenia atrakcyjnych szlaków turystycznych pieszych i rowerowych na terenie Gminy Tuczępy</p> <p>14. Możliwość produkcji energii odnawialnej, w tym biopaliw</p> <p>15. Powoli ale systematycznie zwiększająca się powierzchnia nowoczesnych upraw sadowniczo-</p>	<p>1. Niezadowalający stan infrastruktury komunikacyjnej na terenie Gminy Tuczępy</p> <p>2. Peryferyjne położenie Gminy Tuczępy w układzie woj. Świętokrzyskiego.</p> <p>3. Skomplikowane i długotrwałe procedury korzystania z zewnętrznych źródeł finansowania dla inwestycji planowanych przez władze Gminy Tuczępy</p> <p>4. Brak stabilizacji cen w rolnictwie (warzywa, zboża itd.) oraz systematyczny wzrost cen energii i paliw do produkcji rolnej</p> <p>5. Niż demograficzny odbijający się w liczbie mieszkańców, w tym uczniów na terenie Gminy Tuczępy</p> <p>6. Emigracja ludzi młodych i wykształconych (brak możliwości znalezienia pracy zgodnej z oczekiwaniami młodych ludzi)</p> <p>7. Bezrobocie i relatywnie niska stopa życiowa mieszkańców Gminy Tuczępy</p> <p>8. Narażenie lokalnego rolnictwa na klęski i szkody pogodowe (susze, przymrozki) i brak środków rolników na ubezpieczanie upraw</p> <p>9. Niska opłacalność produkcji rolnej</p>

ogrodniczych na terenie gminy Tuczępy 16. Atrakcyjność inwestycyjna części terenu gminy Tuczępy, wchodzącej w skład Specjalnej Strefy Ekonomicznej 17. Dobre perspektywy ekonomiczne Zakładu Produkcji Chemicznej	
---	--

Podsumowanie:

1. Na podstawie przeprowadzonej analizy SWOT za **główne atuty** Gminy Tuczępy należy uznać jej walory przyrodniczo-krajobrazowe oraz potencjał turystyczno-rekreacyjny. Należy zwrócić uwagę na atrakcyjne, jeszcze nie w pełni niezagospodarowane przestrzenie dla rozwoju wypoczynku oraz aktywnej turystyki pieszej i rowerowej.

Znaczącą gałęzią lokalnej gospodarki gminy Tuczępy i jednym z głównych źródeł utrzymania mieszkańców gminy jest także produkcja rolna (głównie hodowla i uprawa zbóż). Bardzo ważnym atutem gminy Tuczępy są wolne tereny inwestycyjne przeznaczone pod rozwój przemysłu i zakładów produkcyjno-usługowych. Przyszli inwestorzy mogą liczyć na preferencje i ulgi podatkowe towarzyszące przedsięwzięciom proekologicznym.

2. Do **słabych stron** należy zaliczyć przede wszystkim rozdrobnione i nie doinwestowane gospodarstwa rolne, niewystarczająco rozwinięte przetwórstwo rolne oraz brak zorganizowanych grup producenckich. Mieszkańcy gminy Tuczępy nie podejmują również ryzyka związanego z otwieraniem własnej działalności gospodarczej oraz dążeniem do stworzenia jak największej liczby pozarolniczych miejsc pracy.

Wyraźnie widoczny jest brak również szlaków turystycznych wraz z infrastrukturą towarzyszącą (np. mała gastronomia, miejsca noclegowe, punkty widokowe, miejsca grillo-wypoczynkowe), promocji turystyki oraz tablic i plansz turystyczno-informacyjnych, co uniemożliwia pełny rozwój turystyczny Gminy Tuczępy mimo posiadanych atutów.

W sterze infrastruktury technicznej szkodliwy, w dłuższej perspektywie, dla lokalnego środowiska naturalnego, będzie brak pełnego skanalizowania gminy. Rozwój gminy hamuje również zły stan dróg lokalnych dróg. Mieszkańcy Gminy Tuczępy wskazują również na niewystarczającą bazę sportowo-rekreacyjną w ich sołectwach (lokalne boiska piłkarskie, tereny zielone, mini place zabaw, wymagające modernizacji świetlice wiejskie).

3) Największą **szansą rozwojową** dla rozwoju Gminy Tuczępy jest możliwość uzyskania dofinansowania z zewnętrznych źródeł na realizację projektów zapisanych w Strategii

Rozwoju Gminy. Szczególnie w kontekście poprawy stanu infrastruktury technicznej Gminy – pełne skanalizowanie Gminy, poprawa sieci dróg gminnych poprzez budowę nowych i modernizację istniejących.

Ważnym z punktu widzenia rozwoju Gminy jest również wzrost wykorzystania potencjału przyrodniczo-turystyczny oraz potencjału produkcyjny lokalnego sektora rolnego. Rozwój małego przetwórstwa rolno – spożywczego w gospodarstwach na bazie funduszy UE, produkcja surowców do biopaliw i energii odnawialnej oraz produkcja żywności ekologicznej to główne szanse rozwojowe dla lokalnych producentów rolnych.

Cała gmina charakteryzuje się znaczną atrakcyjnością osadniczą, turystyczną, a także dobrym stanem środowiska naturalnego.

Dużą szansą rozwojową byłoby pozyskanie inwestorów zewnętrznych, którzy stworzyliby na terenie gminy Tuczępy pozarolnicze miejsca pracy. W tym kontekście szczególne szanse rozwoju gospodarczego gminy to:

- linia kolejowa LHS z bocznicą w Rzędowie,
- Zakład Produkcji Dwusiarczku
- tereny gminy w ramach Specjalnej Strefy Ekonomicznej.

Dodatkową perspektywą na pozarolnicze źródła dochodu mieszkańców stanowi możliwość tworzenia gospodarstw agroturystycznych, gdzie można połączyć potencjał przyrodniczo-turystyczny gminy Tuczępy z promocją lokalnych produktów kulinarnych.

Podsumowując, należy wyraźnie podkreślić, że główną możliwością wykorzystania przez Gminę Tuczępy wskazanych powyżej szans rozwojowych jest pozyskiwanie środków zewnętrznych, w szczególności funduszy strukturalnych UE, dostępnych w latach 2007-2013. Samorząd traktuje priorytetowo możliwość pozyskiwania zewnętrznych źródeł finansowych, w szczególności funduszy unijnych na realizację zarówno gminnych projektów inwestycyjnych, jak i bezpośrednie wsparcie inwestycyjne, o jakie mogą się ubiegać miejscowi rolnicy i przedsiębiorcy.

4) Do **głównych zagrożeń** dla rozwoju Gminy Tuczępy należy uznać zbyt niskie dochody z produkcji rolnej, częste straty w rolnictwie powodowane klęskami naturalnymi (susze, przymrozki), w efekcie brak wkładu własnego rolników i budżetu gminy Tuczępy, wymaganego przy inwestycjach z funduszy UE. Dodatkowo należy podkreślić brak środków finansowych i przygotowania merytorycznego mieszkańców do otwierania własnej działalności gospodarczej oraz znaczne koszty budowy i modernizacji bazy rekreacyjno-turystycznej, która w pełni umożliwiłaby korzystanie potencjału Gminy Tuczępy.

Analiza problemów i celów.

Analiza problemów i celów

Przeprowadzona analiza problemów i celów (poprzedzona diagnozą i analizą SWOT) pozwoliła na określenie konkretnych i istniejących „tu i teraz” problemów Gminy Tuczępy oraz na ustalenie zależności przyczynowo – skutkowych między zidentyfikowanymi problemami. Najważniejsze problemy to:

- Niewystarczająca infrastruktura techniczna (m.in. kanalizacja) i społeczna
- Niski poziom przedsiębiorczości mieszkańców Gminy Tuczępy
- Brak pełnej infrastruktury rekreacyjnej i turystycznej mimo potencjału przyrodniczego i wypoczynkowego
- Emigracja ludzi młodych i wykształconych
- Zły stan techniczny lokalnych dróg, brak parkingów i punktów widokowych
- Brak u części mieszkańców gminy Tuczępy, poczucia tożsamości, odpowiedzialności za miejsce zamieszkania
- Mała ilość podmiotów gospodarczych działających na terenie Gminy Tuczępy
- Niewystarczające zagospodarowanie przestrzeni publicznej we wsiach (świetlice, centa wsi, lokalne boiska)
- Niż demograficzny odbijający się w liczbie mieszkańców, w tym uczniów na terenie Gminy Tuczępy

Jednocześnie należy wskazać na następujące kluczowe cele rozwoju gminy:

- Poprawa jakości życia mieszkańców Gminy Tuczępy;
- Rozwój lokalnej gospodarki, w szczególności tworzenie pozarolniczych miejsc pracy, rozwój sektora usług pozarolniczych (lokalne rzemiosło, usługi naprawcze, lokalny handel) oraz wspieranie nowoczesnych upraw rolnych (komponenty do biopaliw, produkcja ekologiczna itd.);
- Pozyskanie inwestorów w ramach oferowanych terenów inwestycyjnych i Specjalnej Strefy Ekonomicznej
- Rozwój rekreacji i turystyki, a w szczególności agroturystyki na terenie Gminy Tuczępy na bazie dużych walorów przyrodniczo-kulturowych;

- Poprawa infrastruktury technicznej Gminy w zakresie dróg, kanalizacji, gospodarki odpadami.

W obszarze edukacji i integracji społecznej:

- Przeciwdziałanie bezrobociu poprzez pobudzanie aktywności zawodowej młodzieży i osób bez kwalifikacji z terenu gminy Tuczępy
- Ochrona wartości zasobów przyrodniczych i kulturowych gminy Tuczępy poprzez edukację ekologiczną i kulturalno-oświatową ,
- Wyrównywanie różnic edukacyjnych młodzieży mającej problemy w nauce poprzez zwiększenie dostępu do edukacji online oraz zajęcia wyrównawcze w szkołach z terenu gminy Tuczępy,
- Integracja społeczności lokalnej poprzez krzewienie sportu, rekreacji i aktywnego wypoczynku wśród mieszkańców gminy Tuczępy.

4. Wizja i misja gminy

Wizja jest ujęciem koncepcyjnym przyszłego stanu gminy. Dzięki ustalonej przez uczestników procesu planowania strategicznego spójnej wizji swojej Gminy zyskujemy czynnik jednoczący społeczność lokalną, która od tej pory za swoją podstawową aspirację będzie uważała realizację wspólnego dobra.

Zadaniem wizji jest przekonanie mieszkańców gminy Tuczępy do podjęcia wysiłku kreowania własnego losu. Dobrze sformułowana wizja strategiczna posiada długofalową perspektywę, co powala na zmianę podejścia związanego z rozwiązywaniem jedynie bieżących spraw na dbałość o przyszły stan i rozwój wspólnoty gminnej. Różny jest kontekst formułowania wizji dla gminy, może ona przyjąć charakter całościowego ujęcia funkcjonowania wspólnoty lub wskazywać jakiś przeważający obszar rozwojowy. Na podstawie analizy SWOT oraz konsultacji społecznych sformułowana została następująca wizja Gminy Tuczępy:

„Gmina Tuczępy miejscem, gdzie każdy może znaleźć dla siebie coś atrakcyjnego, gdzie może godnie żyć, rozwijać się i do którego zawsze chętnie będzie wracał”

Tak sformułowana wizja pozwoli mieszkańcom i władzom Gminy ukierunkować ich wspólne działania w określonym celu, a co za tym idzie odważniej podejmować wyzwania polegające na realizacji konkretnych zadań na rzecz stabilnego rozwoju.

Pierwszym krokiem w formułowaniu misji jest oczywiście podjęcie się wysiłku wypracowania samej strategii. Poprzez stworzenie spójnego dokumentu wyznaczającego długofalowy rozwój gminy uzyskujemy większą aktywność władz lokalnych i społeczności w ramach teraźniejszych i przyszłych wysiłków na rzecz wspólnoty. Właśnie ta aktywność ma być podejmowana pod szyldem wspólnej misji, jej sformułowanie jest swoistą deklaracją intencji władz w odniesieniu do skali podejmowanych działań. Misja jest szerokim opisem sposobu realizacji wizji przez władze lokalne. Misję w pewnym sensie się pełni. Misja wyraża charakter gminy, a jej skuteczne wypełnienie zależy od zasad, jakimi kierują się mieszkańcy gminy i konsekwencji w osiąganiu wizji przyszłego stanu.

Dobrze sformułowana misja musi posiadać cechy, które będą uwzględniały konkretne kierunki rozwoju, marzenia i wyzwania całej społeczności lokalnej oraz w jasny sposób wyrażały: jaki jest nasz cel i co będziemy robić by ten cel osiągnąć. Kierując się tymi wskazówkami Misja Gminy Tuczępy brzmi:

„Misją Władz Gminy Tuczępy jest podejmowanie działań zmierzających do wykorzystania szansy jaką jest członkostwo Polski w Unii Europejskiej poprzez zapewnienie środków materialnych i wsparcia merytorycznego dla zrównoważonego rozwoju społeczno-ekonomicznego, który w rezultacie pozwoli mieszkańcom Gminy Tuczępy zoptymalizować ich warunki życia”

Powyższa misja, pozwoli na kontrolę podejmowanych działań przez całą wspólnotę, ale przede wszystkim jej szeroki charakter pozwala na ambitne podejmowanie wyzwań sformułowanych w wizji.

5 . Cele strategiczne i projekty

Przeprowadzone: diagnoza i analiza SWOT oraz analiza problemów pozwoliły na ustalenie celów strategicznych i operacyjnych rozwoju Gminy Tuczępy.

Cele strategiczne wynikają z uwarunkowań przyrodniczych, kulturowych, gospodarczych i społecznych gminy oraz przeprowadzonych konsultacji społecznych. Są także odpowiedzią na zidentyfikowane podczas konsultacji potrzeby społeczności lokalnej.

Cel strategiczny 1: **Poprawa jakości życia mieszkańców**

Cel operacyjny 1: Rozwój infrastruktury technicznej i społecznej oraz ochrona środowiska i zasobów przyrodniczych na terenie Gminy Tuczępy:

Zadania:

1. Dokończenie procesu skanalizowania Gminy w Gminie Tuczępy (w tym w szczególności na terenach atrakcyjnych turystycznie i rekreacyjnie) na bazie wspólnych działań z innymi samorządami w ramach Funduszu Spójności i innych dostępnych środków UE oraz realizacja przedsięwzięć mających na celu poprawę jakości lokalnych wód
2. Budowa i modernizacja dróg gminnych;
3. Wypromowanie oferowanych terenów pod inwestycje;
4. Budowa infrastruktury towarzyszącej (np. miejsca parkingowe, punkty widokowe) oraz kompleksowe uzbrojenie terenów atrakcyjnych turystycznie i rekreacyjnie
5. Realizacja projektów zwianych z budową przydomowych oczyszczalni ścieków w zabudowie rozproszonej, ze wsparciem z funduszy UE;
6. Realizacja projektów związanych z wymianą i utylizacją materiałów zawierających azbest oraz zapewnienie właściwej gospodarki materiałami niebezpiecznymi dla środowiska naturalnego (np. opakowania po środkach ochrony roślin);
7. Zorganizowanie w przyszłości gminnego systemu zbiórki surowców wtórnych „u źródła” oraz zbiórki odpadów niebezpiecznych (PET, szkło, papier, baterie).
8. Rozwój sieci teleinformatycznej, w szczególności zapewnienie mieszkańcom Gminy Tuczępy dostępu do Internetu drogą radiową (jako najbardziej uzasadniony ekonomicznie wariant) oraz stworzenie w przyszłości lokalnych punktów dostępu do Internetu (np. Lokalne Centra Informacji, kawiarenki internetowe w świetlicach wiejskich);
9. Modernizacja, remonty oraz poprawa wyposażenia szkół na terenie Gminy Tuczępy m.in. budowa boisk w kierunku nowoczesnych boisk wielofunkcyjnych;

10. Zagospodarowanie terenów wokół obiektów oświatowych (rozbudowa parkingów, zakładanie terenów zielonych) przy optymalnym wykorzystaniu środków unijnych np. w ramach *Programu Rozwoju Obszarów Wiejskich 2007-2013 (Działanie „Odnowa wsi oraz rozwój dziedzictwa kulturowego”)*;
11. Unowocześnienie i poprawa wyposażenia biblioteki;
12. Doposażenie funkcjonujących na terenie gminy świetlic wiejskich np. w urządzenia sportowe, materiały edukacyjne;
13. Tworzenie centrów informacyjno-edukacyjnych na bazie istniejących bibliotek;
14. Podniesienie jakości usług medycznych oraz rozwój i unowocześnienie wyposażenia ośrodka zdrowia;
15. Opracowanie koncepcji wykorzystania naturalnych zasobów energetycznych (np. wiatr, energia słoneczna, spalanie słomy);
16. Rozwój lokalnego przemysłu materiałów budowlanych, na bazie posiadanych surowców m.in. ility, piaski, żwiry.
17. Wspieranie inwestycji związanych z wykorzystaniem energii odnawialnej (np. uprawy wierzby energetycznej);
18. Modernizacja i doposażenie budynku Urzędu Gminy;
19. Dbalność o maszyny i urządzenia świadczące usługi komunalne (np. odśnieżanie);
20. Docelowo budowa chodników dla pieszych oraz ścieżek rowerowych w ruchliwych i atrakcyjnych turystycznie miejscach Gminy Tuczępy;
21. Modernizacja budynków remiz strażackich oraz adaptacja ich pomieszczeń na cele społeczno-kulturalne;

Cel operacyjny 2: Odnowa i rozwój wsi

Zadania:

1. Kształtowanie przestrzeni publicznej w centrach wsi (małe tereny zielone, mała infrastruktura turystyczna (np. punkty widokowo-wypoczynkowe) przy obiektach historycznych i atrakcyjnych turystycznie, mini place zabaw i otwarte wiejskie tereny rekreacyjne);
2. Opracowanie „Strategii Rozwoju Turystyki na terenie Gminy Tuczępy na lata 2008-2015”;
3. Modernizacja na terenie Gminy Tuczępy obiektów pełniących funkcje publiczne o charakterze społeczno – kulturalnym (zadania priorytetowe: poprawa stanu

istniejących świetlic wiejskich oraz ich otoczenia, stworzenie izb tradycji, dawnych zawodów np. kowalstwa);

4. Dostosowanie głównych obiektów użyteczności publicznej np. budynku Urzędu Gminy do potrzeb niepełnosprawnych;
5. Budowa małej infrastruktury turystyczno-promocyjnej na terenie Gminy Tuczępy np. ławki, miejsca zadaszone, alejki spacerowe, tablice informacyjne dla turystów;
6. Odnawianie lub konserwacja obiektów zabytkowych na terenie gminy Tuczępy (np. kościoły parafialne);
7. Modernizacja i odtworzenie obiektów zabytkowych oraz charakterystycznych dla tradycji pracy w danym regionie wraz z ich adaptacją na cele publiczne;
8. Remont i konserwacja lokalnych pomników historii oraz zagospodarowanie terenów przyległych - utwardzenie terenu, nasadzenia zieleni, tablice informacyjne;
10. Docelowo wytyczenie, oznakowanie oraz wyposażenie w małą infrastrukturę edukacyjnych ścieżek edukacyjno-ekologicznych na terenie Gminy Tuczępy;

Cel operacyjny 3: Aktywizacja społeczności lokalnej

Zadania:

1. Opracowanie w przyszłości Gminnej Strategii Rozwoju Zasobów Ludzkich prezentującej możliwości rozwoju zawodowego mieszkańców Gminy Tuczępy przy wsparciu funduszy unijnych i innych zewnętrznych źródeł finansowania;
2. Wspieranie aktywnych grup lokalnych np. Strażaków, Koła Gospodyń Wiejskich, przygotowanie i wyposażenie miejsc spotkań, opracowanie programu działania i harmonogramu spotkań;
3. Stworzenie Gminnego Centrum Informacyjno-Promocyjnego w Tuczępach;
4. Upowszechnienie kształcenia ustawicznego;
5. Wypracowanie systemu wspierania (partycypacji) dostępu dzieci i młodzieży; do dóbr kultury i wypoczynku poza gminą (transport do takich atrakcji jak np. Busko-Zdrój, Kraków, Sandomierz)
6. Propagowanie twórczości dzieci i młodzieży szkolnej, w szczególności edukacji zdrowotnej i profilaktyki – organizacja konkursów artystycznych, sponsorowanie nagród przez Urząd Gminy w Tuczępach;
7. Rozwój międzypokoleniowego zespołu artystycznego;
8. Wspieranie rozwoju sportu kwalifikowanego dzieci i młodzieży.

9. Integracja krajowa i międzynarodowa, w szczególności nawiązanie kontaktów partnerskich Gminy Tuczępy z podobnymi gminami z innych państw UE i dawnego ZSRR (np. Ukraina)
10. Wsparcie, na bazie przedszkoli funkcjonujących na terenie gminy Tuczępy, systemu edukacji przedszkolnej z wykorzystaniem dofinansowania ze środków unijnych.
11. Organizowanie cyklicznych imprez sportowych propagujących sport masowy (np. turniej piłki nożnej, siatkowej, biegi przełajowe o Puchar Wójta i Puchar Przewodniczącego Rady Gminy w Tuczępach)
12. Organizacja imprez, spotkań weekendowych w sołectwach propagujących zdrowy styl życia.
13. Współtworzenie i czynny udział w pracach stowarzyszeń typu Lokalne Grupy Działania, obejmujących swym zasięgiem kilka gminy o podobnych uwarunkowaniach i promujących wspólne projekty rozwojowe

Cel operacyjny 4: Integracja społeczna na terenie Gminy Tuczępy

Zadania:

1. Kształtowanie dobrych nawyków i wzorców wśród mieszkańców gminy Tuczępy poprzez organizację zajęć świetlicowych, cykliczne spotkania integracyjne, rozwój i funkcjonowanie lokalnych (sołeckich) centrów aktywności.
2. Wsparcie inicjatyw sołeckich służących lokalnej integracji i rozwojowi aktywności mieszkańców w działaniach związanych z inicjatywami na rzecz placów zabaw i spotkań, organizacji zespołów sportowych, artystycznych, etc.
3. Poprawa atrakcyjności zamieszkiwania na wsi dla osób starszych oraz ich integracja i aktywizacja społeczna poprzez organizację domu dziennego pobytu, spotkania towarzyskie, zajęcia edukacyjne, wyjazdy integracyjne, pomoc i wsparcie opiekuńczo - medyczne.
4. Rozwój młodych talentów poprzez zajęcia wspierające, warsztaty twórcze, pokazy prac, wyników i prezentacje uczniów, zapewnienie udziału w szkoleniach i konkursach specjalistycznych.
5. Wsparcie dla rodzin znajdujących się w trudnej sytuacji życiowej poprzez organizację porad specjalistycznych (psycholog, prawnik, etc) oraz organizację poradnictwa i informacji (telefon zaufania, broszury, publikatory, etc).
6. Poprawa bezpieczeństwa dzieci w wieku 3-10 lat rokrocznie w okresie maj – październik poprzez organizację świetlic przedszkolnych lub innych form zorganizowanej opieki.

Cel strategiczny 2: Rozwój lokalnej gospodarki na terenie Gminy Tuczępy

Cel operacyjny 1: Tworzenie warunków do rozwoju przedsiębiorczości

Zadania:

1. Cykliczne szkolenia rolników i przedsiębiorców w zakresie pozyskiwania funduszy unijnych 2007-2013, w szczególności z zakresu:
 - inwestycji w gospodarstwach rolnych
 - rent strukturalnych
 - gospodarstw niskotowarowych
 - produkcji ekologicznej
 - premii dla tzw. młodych rolników
 - dofinansowania działalności gospodarczej na obszarach wiejskich;
2. Opracowanie analizy rynku lokalnego i regionalnego pod kątem zapotrzebowania na miejscowe produkty i usługi;
3. Wspieranie rozwoju Zakładu Produkcji Chemicznej
4. Zachęcanie potencjalnych inwestorów do działalności w ramach Specjalnej Strefy Ekonomicznej
5. Wsparcie rozwoju lokalnej gospodarki materiałami budowlanymi, na bazie występujących na terenie gminy Tuczępy zasobów m.in. iłów, piasku i żwiru.
6. Szkolenia zawodowe rolników (m.in. w zakresie dywersyfikacji dochodów, produkcji zintegrowanej oraz dobrej praktyki rolniczej);
7. Szkolenia w zakresie tworzenia i funkcjonowania grup producenckich na terenie Gminy Tuczępy;
8. Organizacja konkursu dla młodzieży szkolnej „Mój pomysł na biznes”;
9. Szkolenia i warsztaty dla młodzieży szkolnej „ABC przedsiębiorczości”;
10. Wspieranie szkoleń i poradnictwa zawodowego, podnoszenia kwalifikacji zawodowych oraz wspieranie zatrudnienia i samozatrudnienia na terenie Gminy Tuczępy;
11. Organizacja szczegółowych kursów i warsztatów tematycznych (księgowość, podstawy prawa, marketing) dla mieszkańców zainteresowanych prowadzeniem działalności gospodarczej;

12. Opracowanie i wdrożenie programu współpracy przedsiębiorstw lokalnych w ramach przyjętych kierunków rozwoju Gminy Tuczępy, np. promocji turystyki, rozwoju pozarolniczego sektora usług itd.;

Cel operacyjny 2: Różnicowanie działalności gospodarczej

Zadania:

1. Szkolenia i warsztaty w zakresie organizacji i prowadzenia działalności usługowej;
2. Szkolenia i warsztaty w zakresie pisania projektów i pozyskiwania funduszy unijnych;
3. Szkolenia i warsztaty dotyczące świadczenia usług dla gospodarstw rolnych lub leśnictwa np. naprawy, atestowanie opryskiwaczy, przeglądy techniczne pojazdów i maszyn rolniczych itd.;
4. Szkolenia i warsztaty w zakresie robót i usług budowlanych oraz instalacyjnych;
5. Szkolenia i warsztaty dotyczące świadczenia usług transportowych;
6. Szkolenia i warsztaty dotyczące świadczenia usług komunalnych;
7. Szkolenia i warsztaty dotyczące zasad certyfikacji lokalnych ekologicznych produktów rolnych;
8. Szkolenia i warsztaty w zakresie rzemiosła i rękodzielnictwa;
9. Szkolenia i warsztaty dotyczące świadczenia usług związanych z agroturystyką i rekreacją np. pozyskiwanie środków unijnych, zasady kategoryzacji obiektów agroturystycznych, rozliczanie podatkowe itd.;
10. Szkolenia i warsztaty w zakresie wytwarzania energii odnawialnej np. uprawy rzepaku, wierzby energetycznej, lokalna produkcja brykietu.;
11. Szkolenia i warsztaty w zakresie małego przetwórstwa produktów rolnych wspieranego z funduszy unijnych np. kisenia i pakowania w małe hermetyczne torebki foliowe lokalnych ogórków;
12. Szkolenia i warsztaty dotyczące przechowywania owoców np. prezentacja kosztów i późniejszych korzyści modernizacji małych przechowalni owoców i warzyw;
13. Szkolenia zawodowe z obszaru rachunkowości, doradztwa, podstaw informatyki dla lokalnych przedsiębiorców z terenu Gminy Tuczępy;

Cel operacyjny 3: Promocja gospodarcza, inwestycyjna i turystyczna Gminy Tuczępy

Zadania:

1. Opracowanie Strategii Rozwoju Turystyki dla Gminy Tuczępy na lata 2008-2015;

2. Opracowanie i wydanie informatora dotyczącego lokalnej przedsiębiorczości na terenie Gminy Tuczępy;
3. Udział w targach, festynach i wystawach regionalnych, krajowych oraz, jeśli możliwe będzie uzyskanie dofinansowanie z funduszy UE, także zagranicznych.;
4. Opracowanie, druk i dystrybucja materiałów promocyjnych ;
5. Opracowanie i wdrożenie systemu współpracy z lokalnymi mediami np. Echo Dnia (wkładka dla powiatu buskiego);
6. Opracowanie i wydanie map, folderów i przewodników po Gminie Tuczępy i okolicy;
7. Opracowanie i lokalizacja, docelowo w każdym sołectwie, tablic informacyjnych dotyczących zasobów kulturowych.;
8. Zaproponowanie przez władze gminy i intensywna promocja cyklicznego, rokrocznego Święta Gminy Tuczępy
9. Rozbudowa i oznakowanie szlaków oraz atrakcji kulturowych i turystycznych;

Cel strategiczny 3: **Rozwój rekreacji i turystyki**

Cel operacyjny 1: Rozwój bazy i usług rekreacyjnych, turystycznych, kulturalnych i sportowych

Zadania:

1. Budowa i rozbudowa małej infrastruktury towarzyszącej turystyczno-rekreacyjnej na terenie Gminy Tuczępy: parkingi, ławki, punkty widokowe i grillowi, mini tereny zielone.
2. Stworzenie nowoczesnego, kameralnego mini-stadionu w Tuczępach wraz z infrastrukturą towarzyszącą.
3. Tworzenie miejsc noclegowych w gospodarstwach rolnych, wspieranie lokalnej oferty agroturystycznej oraz stworzenie młodzieżowej bazy turystycznej.
4. Wspieranie organizacji małych i sezonowych punktów gastronomicznych
5. Budowa ciągów pieszo – rowerowych przy głównych drogach gminnych
6. Wytyczanie i oznakowanie szlaków rowerowych
7. Organizacja usług turystycznych – kuligi, przejazdy saniami lub bryczkami, jazda konna
8. Sprzedaż lokalnych produktów gastronomicznych bezpośrednio z gospodarstw rolnych

9. Przygotowanie ofert edukacji przyrodniczej w miejscowych gospodarstwach rolnych
np. zielone szkoły, plenery malarskie
10. Organizacja otwartych imprez kulturalnych i sportowych o wymiarze lokalnym
(odpusty, dożynki)
11. Przygotowanie oferty pobytu połączonego z rehabilitacją dla osób niepełnosprawnych
np. hipoterapia
12. Szkolenia w zakresie turystyki, agroturystyki, i świadczenia usług turystycznych
13. Opracowanie projektów lokalizacji i zagospodarowania miejsc wypoczynku sobotnio
– niedzielnego na terenie Gminy Tuczępy.

Cel operacyjny 2: Zachowanie i ochrona dziedzictwa kulturowego

Zadania:

1. Prezentacja i promocja lokalnego dziedzictwa kulturowego Gminy Tuczępy
2. Odnawianie lub konserwacja lokalnych pomników historii, obiektów architektury Sakralnej, miejsc pamięci
3. Modernizacja i adaptacja na potrzeby edukacyjne obiektów zabytkowych lub charakterystycznych dla tradycyjnych zawodów
4. Opracowanie gminnych materiałów dydaktycznych dotyczących tradycji i kultury lokalnej
5. Zachowanie i promocja lokalnego dziedzictwa kulinarnego
6. Propagowanie i zachowanie dziedzictwa kulturowego (zadania priorytetowe: odtworzenie dawnych zwyczajów i obrzędów oraz historii terenu Gminy Tuczępy)

6. Powiązanie Strategii rozwoju Gminy Tuczępy z dokumentami strategicznymi.

Strategia Rozwoju Gminy Tuczępy 2008-2015 jest spójna z rządowymi i regionalnymi dokumentami programowymi, co zapewnia możliwość uczestniczenia w programach operacyjnych, będących podstawą wsparcia samorządów środkami z budżetu państwa i środkami z funduszy Unii Europejskiej.

W ramach Strategii Rozwoju Gminy Tuczępy realizowane będą cele ogólne i szczegółowe następujących dokumentów strategicznych:

I. Narodowej Strategii Rozwoju Regionalnego na lata 2007–2013.

Cele polityki regionalnej państwa sformułowane zostały w trzech zasadniczych kierunkach:

- 1.. Rozwój konkurencyjności gospodarczej polskich regionów.
2. Wspieranie elastycznego różnicowania zamierzeń (celów) i wykorzystywanie potencjału endogenicznego regionów.
3. Wyrównywanie szans rozwojowych województw.

II. Strategii Rozwoju Kraju 2007-2015 (SRK)

Strategia Rozwoju Kraju 2007-2015 (SRK) jest podstawowym dokumentem strategicznym określającym cele i priorytety w obszarze rozwoju społeczno-gospodarczego Polski oraz warunki, które powinny ten rozwój zapewnić.

Strategia wyznacza cele oraz identyfikuje obszary uznane za najważniejsze z punktu widzenia osiągnięcia tych celów, w których koncentrowane będą działania państwa. Uwzględnia jednocześnie najważniejsze trendy rozwoju światowej gospodarki oraz cele, jakie stawia Unia Europejska w Strategii Lizbońskiej. SRK nadaje priorytet działaniom, jakie podejmie rząd w latach 2007-2015 w celu realizacji wizji Polski.

Głównym celem Strategii jest podniesienie poziomu i jakości życia mieszkańców Polski: poszczególnych obywateli i rodzin. Cel główny, a także problemy społeczno-gospodarcze wynikające z zapóźnień rozwojowych, niedoinwestowania polskiej gospodarki oraz uwarunkowań zewnętrznych, wskazują na priorytety. Określają one najważniejsze obszary działań, dzięki którym możliwe będzie osiągnięcie głównego celu SRK. Priorytetami tymi są:

1. Wzrost konkurencyjności i innowacyjności gospodarki,

2. Poprawa stanu infrastruktury technicznej i społecznej,
3. Wzrost zatrudnienia i podniesienie jego jakości,
4. Budowa zintegrowanej wspólnoty społecznej i jej bezpieczeństwa,
5. Rozwój obszarów wiejskich

III. Narodowa Strategia Spójności 2007-2013 (Narodowe Strategiczne Ramy Odniesienia).

Narodowa Strategia Spójności (NSS) (Narodowe Strategiczne Ramy Odniesienia) to dokument strategiczny określający priorytety i obszary wykorzystania oraz system wdrażania funduszy unijnych: Europejskiego Funduszu Rozwoju Regionalnego (EFRR), Europejskiego Funduszu Społecznego (EFS) oraz Funduszu Spójności w ramach budżetu Wspólnoty na lata 2007–13.

Celem strategicznym NSS (NSRO) jest tworzenie warunków dla wzrostu konkurencyjności gospodarki polskiej opartej na wiedzy i przedsiębiorczości, zapewniającej wzrost zatrudnienia oraz wzrost poziomu spójności społecznej, gospodarczej i przestrzennej. Cel strategiczny osiągnąć będzie poprzez realizację horyzontalnych celów szczegółowych. Celami horyzontalnymi NSS (NSRO) są:

1. Poprawa jakości funkcjonowania instytucji publicznych oraz rozbudowa mechanizmów partnerstwa,
2. Poprawa jakości kapitału ludzkiego i zwiększenie spójności społecznej,
3. Budowa i modernizacja infrastruktury technicznej i społecznej mającej podstawowe znaczenie dla wzrostu konkurencyjności Polski,
4. Podniesienie konkurencyjności i innowacyjności przedsiębiorstw, w tym szczególnie sektora wytwórczego o wysokiej wartości dodanej oraz rozwój sektora usług,
5. Wzrost konkurencyjności polskich regionów i przeciwdziałanie ich marginalizacji społecznej, gospodarczej i przestrzennej,
6. Wyrównywanie szans rozwojowych i wspomaganie zmian strukturalnych na obszarach wiejskich.

NSS realizowana jest przy pomocy Programów Operacyjnych zarządzanych przez Ministerstwo Rozwoju Regionalnego:

1. Program Operacyjny Rozwój Polski Wschodniej

2. Programy Europejskiej Współpracy Terytorialnej
3. Program Operacyjny Infrastruktura i Środowisko
4. Program Operacyjny Konkurencyjna Gospodarka
5. Program Operacyjny Kapitał Ludzki
6. Program Operacyjny Pomoc Techniczna

oraz 16 Regionalnych Programów Operacyjnych zarządzanych przez samorządy województw.

Dla Gminy Tuczępy najważniejszym instrumentem dofinansowania inwestycji w najbliższych siedmiu latach będzie „**Regionalny Program Operacyjny Województwa Świętokrzyskiego na lata 2007–2013**”.

Realizacja Regionalnego Programu Operacyjnego Województwa Świętokrzyskiego na lata 2007 – 2013 ma przynieść efekt w postaci budowy nowoczesnej gospodarki regionu, bazującej na wiedzy i umiejętnościach, otwartej na innowacje, generującej nowe miejsca pracy. Tak postawiony cel jest konsekwencją postępującego procesu globalizacji gospodarki, postępu technicznego i ambitnej polityki Unii Europejskiej w zakresie rozwoju nowoczesnej gospodarki.

Programu nastąpi poprzez realizację sześciu celów szczegółowych.

Cele szczegółowe:

- Cel 1. Podniesienie poziomu konkurencyjności regionalnej gospodarki poprzez zwiększanie zdolności inwestycyjnej podmiotów gospodarczych;
- Cel 2. Stworzenie warunków do rozwoju społeczeństwa informacyjnego oraz powiązań między sektorem B+R a gospodarką;
- Cel 3. Poprawa jakości systemu komunikacyjnego regionu i jego połączeń z krajowymi i europejskimi korytarzami transportowymi;
- Cel 4. Poprawa stanu środowiska naturalnego województwa;
- Cel 5. Zapewnienie dostępu do wysokiej jakości usług publicznych i zasobów dziedzictwa kulturowego;
- Cel 6. Zwiększenie atrakcyjności ośrodków miejskich i centrów gmin.

Układ celów i osi priorytetowych Regionalnego Programu Operacyjnego Województwa Świętokrzyskiego na lata 2007-2013.

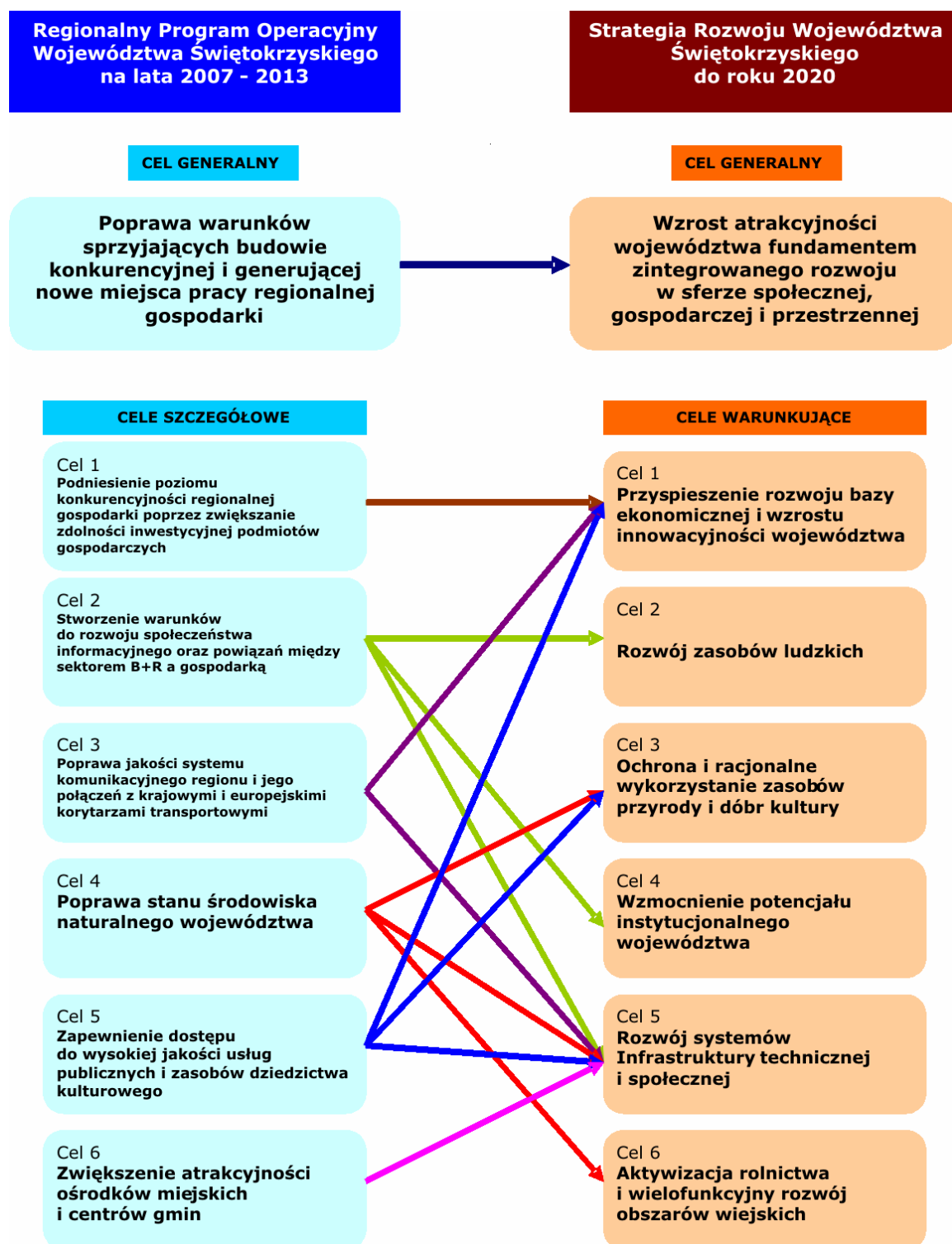
REGIONALNY PROGRAM OPERACYJNY WOJEWÓDZTWA ŚWIĘTOKRZYSKIEGO NA LATA 2007-2013						
CEL GENERALNY						
POPRAWA WARUNKÓW SPRZYJAJĄCYCH BUDOWIE KONKURENCYJNEJ I GENERUJĄCEJ NOWE MIEJSCA PRACY REGIONALNEJ GOSPODARKI						
CELE SZCZEGÓŁOWE						
Podniesienie poziomu konkurencyjności regionalnej gospodarki poprzez zwiększanie zdolności inwestycyjnej podmiotów gospodarczych	Stworzenie warunków do rozwoju społeczeństwa informacyjnego oraz powiązań między sektorem B+R a gospodarką	Poprawa jakości systemu komunikacyjnego regionu i jego połączeń z krajowymi i europejskimi korytarzami transportowymi	Poprawa stanu środowiska naturalnego województwa	Zapewnienie dostępu do wysokiej jakości usług publicznych i zasobów dziedzictwa kulturowego	Zwiększenie atrakcyjności ośrodków miejskich i centrów gmin	
OSIE PRIORYTETOWE						
Rozwój przedsiębiorczości	Wsparcie innowacyjności, budowa społeczeństwa informacyjnego oraz wzrost potencjału inwestycyjnego regionu	Podniesienie jakości systemu komunikacyjnego regionu	Rozwój infrastruktury ochrony środowiska i energetycznej	Wzrost jakości infrastruktury społecznej oraz inwestycje w dziedzictwo kulturowe, turystykę i sport	Wzmocnienie ośrodków miejskich i rewitalizacja małych miast	Pomoc techniczna

Źródło: RPOWŚ 2007-2013.

IV. Strategią Rozwoju Obszarów Wiejskich i Rolnictwa na lata 2007 – 2013 z elementami prognozy do roku 2020, która proponuje wdrażanie modelu wielofunkcyjnego rozwoju wsi i wielofunkcyjnego rolnictwa. Jej główne cele: wspieranie zrównoważonego rozwoju obszarów wiejskich, poprawa konkurencyjności rolnictwa oraz wzmocnienie przetwórstwa rolno-spożywczego w kierunku poprawy jakości i bezpieczeństwa żywności. W strategii tej założono komplementarność jej działań z działaniami ustalonymi w strategiach i programach rozwoju regionów, **w ramach nadrzędnego celu jakim jest poprawa warunków życia i pracy mieszkańców wsi poprzez wzrost gospodarczy, z uwzględnieniem wymogów środowiska.**

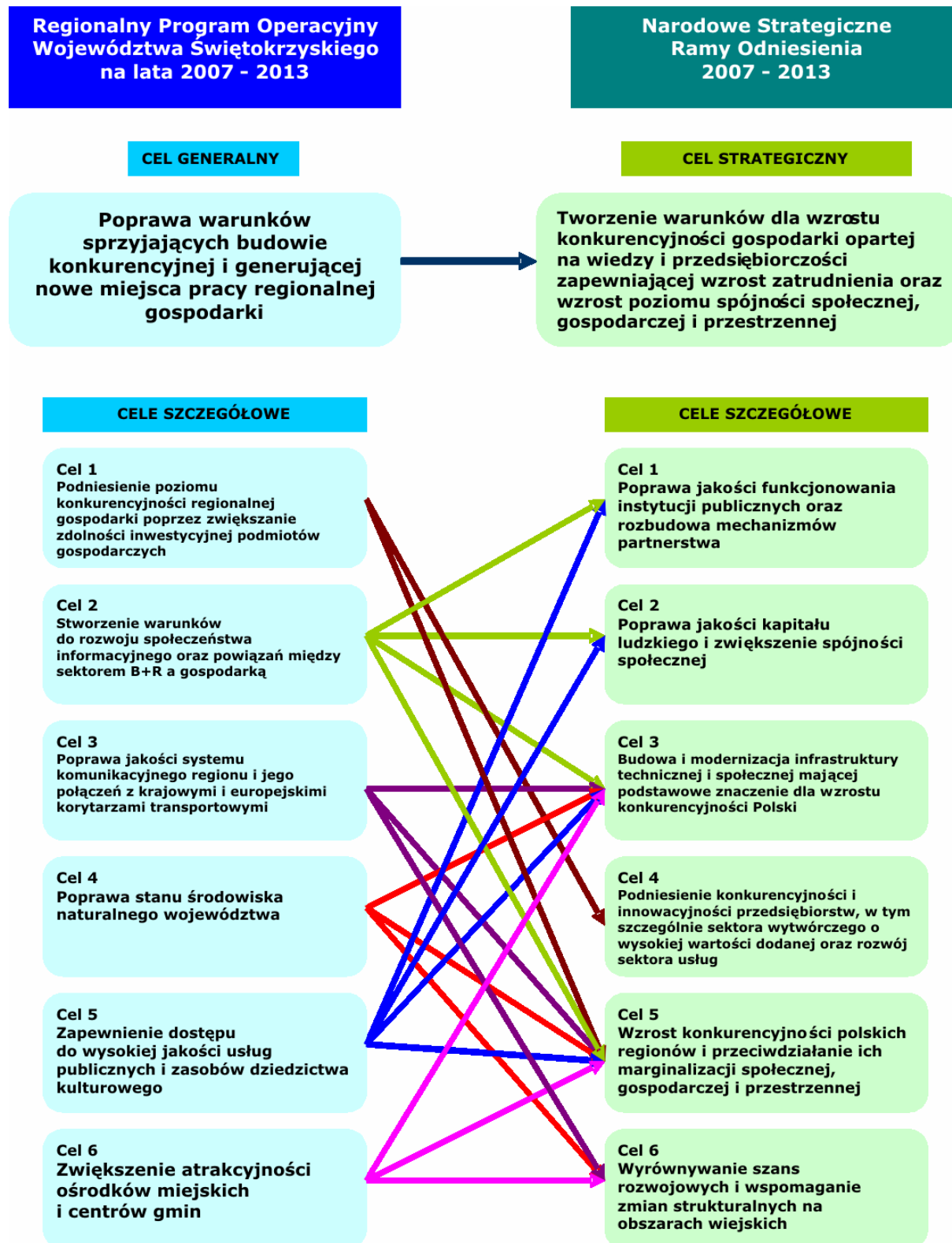
V. Strategią Rozwoju Województwa Świętokrzyskiego do roku 2020 – co ilustrują poniższe grafy i wykresy:

Relacje celów RPOWŚ 2007 - 2013 oraz Strategii Rozwoju Województwa Świętokrzyskiego do roku 2020.



źródło: RPOWŚ 2007-2013

Relacje celów RPOWŚ 2007 – 2013 oraz NSRO 2007 - 2013.



źródło: RPOWŚ 2007-2013

VI. Programem Ochrony Środowiska Dla Województwa Świętokrzyskiego na lata 2007-2015.

Realizacja "Programu ochrony środowiska dla województwa świętokrzyskiego" pozwoli na osiągnięcie w perspektywie długoterminowej, zrównoważonego rozwoju całego województwa, gdzie ochrona środowiska stanowi nierozłączną część procesów rozwojowych i jest rozpatrywana z nimi. Nadrzędnym celem wojewódzkiej polityki ekologicznej jest zrównoważony rozwój województwa, w którym środowisko przyrodnicze i jego ochrona mają znaczący wpływ na przyszły charakter tego obszaru i równocześnie wspierają jego rozwój gospodarczy i społeczny.

Zadania jakie mają zostać zrealizowane przez Gminę Tuczępy w zakresie ochrony środowiska będą się wpisywały w wojewódzkie priorytety ekologiczne tj:

- a) Edukację na rzecz zrównoważonego rozwoju;
- b) Ochronę i racjonalne gospodarowanie zasobami wodnymi;
- c) Gospodarkę odpadami.

VII. Programem Rozwoju Infrastruktury Transportowej Województwa Świętokrzyskiego na lata 2007 – 2013.

Program Rozwoju Infrastruktury Transportowej Województwa Świętokrzyskiego na lata 2007 – 2013 jest kompleksowym programem rozwoju sieci drogowej województwa. Zakłada on m.in. realizację następujących celów:

- a) Doprowadzenia sieci drogowej województwa do wymogów warunków technicznych jakim powinny odpowiadać drogi i ich usytuowanie (Rozp. MTiGM z dnia 2 marca 1999 r.)
- b) Wyboru odcinków sieci drogowej na których inwestowanie będzie najbardziej efektywne.
- c) Modernizacji odcinków dróg szczególnie niebezpiecznych dla ruchu.
- d) Dostosowania przekrojów dróg do wzrastającego ruchu.
- e) Wskazanie perspektywicznych rozwiązań podnoszących standard sieci drogowej dla zachowania rezerw terenowych niezbędnych dla ich realizacji i stopniowego pozyskiwania terenów

VIII. Strategią rozwoju turystyki w województwie świętokrzyskim na lata 2006-2014.

Zgodnie ze Strategią rozwoju turystyki w województwie świętokrzyskim na lata 2006-2014 turystyka jest kluczowym narzędziem rozwoju województwa świętokrzyskiego, a także jego społeczno-gospodarczej aktywizacji. Rozwój turystyki ma być oparty o efektywne i zrównoważone wykorzystywanie posiadanego potencjału, w tym przede wszystkim niespotykanej różnorodności zasobów, stanowiącej największy atut Regionu.

Celem nadrzędnym ma być trwały rozwój turystyki w Regionie, prowadzący do poprawy jego konkurencyjności, skutkujący wzrostem dochodów i zwiększającym się zatrudnieniem.

Celami pośrednimi:

1. Stworzenie zintegrowanej oferty turystycznej województwa świętokrzyskiego przy wykorzystaniu potencjału Regionu.
2. Przygotowanie wysoko wykwalifikowanych i profesjonalnych kadr dla turystyki w województwie świętokrzyskim.
3. Opracowanie zintegrowanego i skutecznego systemu promocji i marketingu.
4. Kształtowanie przestrzeni turystycznej.
5. Rozwój otoczenia sprzyjającego rozwojowi turystyki w województwie.

IX. Planem Gospodarki Odpadami dla Województwa Świętokrzyskiego 2007-2011.

Podstawowym zadaniem, do zrealizowania w ramach Planu jest uporządkowanie gospodarki odpadami w województwie świętokrzyskim. Obejmuje ono m.in. rozwijanie selektywnego zbierania odpadów, zapewnienie funkcjonowania wystarczającej ilości nowoczesnych instalacji do odzysku i unieszkodliwiania odpadów, dostosowanie składowisk odpadów do wymogów przepisów o odpadach lub jeżeli nie jest to możliwe, ich zamykanie i rekultywację, a także szeroko pojętą edukację ekologiczną mieszkańców naszego województwa. W Planie odniesiono się do trzech zasadniczych strumieni odpadów, tj. odpadów z sektora komunalnego (w tym odpady niebezpieczne chemicznie) i gospodarczego oraz odpadów niebezpiecznych.

X. Strategią Zrównoważonego Rozwoju Powiatu Buskiego.

W powyższym dokumencie podkreślono, że strategicznie ważną kwestią dla dynamicznego rozwoju powiatu buskiego jest przygotowanie i właściwe wykorzystywanie przez gminy tego powiatu europejskich funduszy pomocowych m.in. w celu rozwoju podstawowej infrastruktury technicznej na obszarach wiejskich.

7. Wdrażanie i monitoring strategii

Wdrażanie i realizacja strategii powinny opierać się na następujących zasadach:

- podejmowaniu działań wynikających z założonych celów zgodnie z kompetencjami samorządu gminy Tuczępy określonych ustawą o samorządzie gminnym,
- działaniach opartych na partnerstwie publiczno – publicznym (samorząd – samorząd, samorząd – rząd, organizacje pozarządowe – samorząd),
- działaniach opartych na zasadach partnerstwa publiczno - prywatnego (z udziałem prywatnych inwestorów),
- działaniach opartych na zasadach partnerstwa publiczno - społecznego (z udziałem organizacji pozarządowych).

Podstawowe warunki wdrażania i realizacji strategii:

- zachowanie i ochrona wartości antropogenicznych i przyrodniczych,
- zachowanie istniejących więzi społecznych,
- stosowanie zasad zrównoważonego rozwoju.

W procesie realizacji Strategii ważna jest kontrola przebiegu tego procesu oraz ocena uzyskanych efektów społecznych i gospodarczych, a także zmian w środowisku przyrodniczym. Zadanie to, mające charakter permanentny, nazywa się monitoringiem Strategii lub monitoringiem realizacji Strategii.

Monitoring dotyczyć musi w zasadzie dwóch podstawowych spraw:

- oceny przebiegu realizacji strategii, tj. jej celów i zadań,
- oceny uzyskiwanych efektów rozwoju społecznego i gospodarczego oraz stanu środowiska.

Realizacja Strategii Rozwoju Gminy Tuczępy 2008-2015 przynieść powinna pozytywne zmiany (efekty) zakładane na etapie jej opracowania. Może jednak także spowodować, i tego nie należy wykluczać, niezamierzone i nieoczekiwane zmiany niekorzystne, których nie dało się przewidzieć, lub, które wystąpiły w wyniku określonego ukształtowania się warunków realizacji strategii, zwłaszcza warunków zewnętrznych, w szczególności międzynarodowych

i krajowych. Właśnie monitoring powinien wskazywać wszelkiego rodzaju zmiany, aby można było na bieżąco podejmować korekty umożliwiające prawidłową realizację Strategii. Monitoring realizacji Strategii ma zatem dwie funkcje: sprawdzającą i korygującą. Komitet Monitorujący realizację Strategii będzie zwoływany cyklicznie raz w roku na wniosek Wójta Gminy Tuczępy. Jego działanie będzie tożsame z działaniem Komitetu Monitorującego realizację Planu Rozwoju Lokalnego.

- a) Komitet Monitorujący tworzy zespół do spraw sporządzania projektów wniosków służących pozyskiwaniu środków finansowych w ramach funduszy strukturalnych utworzony w ramach Urzędu Gminy w Tuczępach,
- b) Komitet Monitorujący zapoznaje się z przygotowanym przez stosowne referaty raportem z realizacji Strategii,
- c) Raport z realizacji Strategii zawiera opis realizacji poszczególnych zadań i projektów inwestycyjnych z wyznaczonym zakresem odpowiedzialności i harmonogramem realizacji poszczególnych zadań,

Komitet Monitorujący oceni realizację poszczególnych zadań i projektów inwestycyjnych w zakresie terminowości ich realizacji oraz zgodności tych zadań i projektów z przyjętymi w Strategii zadaniami, polegającymi na poprawie sytuacji na terenie gminy, zaś wnioski przedstawi Wójtowi Gminy Tuczępy.

Zakres rzeczowy monitoringu nie powinien być zbyt obszerny. Strategia jest programem generalnym i z tych względów ocena rozwoju powinna posiadać także generalny charakter. Nie oznacza to, że powinna być powierzchowna. Zestaw wskaźników będących podstawą oceny powinien ujmować w sposób dość szczegółowy stopień realizacji zadań.

Przykładowe wskaźniki monitorowania realizacji Strategii Rozwoju Gminy Tuczępy w latach 2008-2015 (zgodne z Regionalnym Programem operacyjnym Woj. świętokrzyskiego 2007-2013).

NAZWA WSKAŹNIKA	Jednostka miary
Długość dróg z towarzyszącą kanalizacją teletechniczną	km
Długość wybudowanej drogi	km
Długość wybudowanej sieci kanalizacji deszczowej	km
Długość wybudowanych chodników	km
Długość wybudowanych ciągów pieszo-rowerowych	km
Długość wybudowanych ścieżek rowerowych	km
Długość wybudowanych utwardzonych poboczy	km
Liczba nowych punktów informacji podróźnych	szt
Liczba osób korzystających dziennie z punktu informacji pasażera	osoby

Strategia Rozwoju Gminy Tuczępy

Liczba osób korzystających z obiektów infrastruktury drogowej	osoby
Liczba wybudowanych innych obiektów infrastruktury drogowej	szt
Liczba wybudowanych miejsc postojowych	szt
Długość wybudowanej sieci ciepłowniczej	km
Długość wybudowanej sieci kanalizacji deszczowej	km
Długość wybudowanej sieci kanalizacji sanitarnej	km
Długość wybudowanej sieci wodociągowej	km
Długość wybudowanych elementów zapobiegających powodziom	km
Długość wybudowanych przyłączy (przykanalików) kanalizacji deszczowej	km
Długość zmodernizowanej sieci ciepłowniczej	km
Długość zmodernizowanej sieci kanalizacji deszczowej	km
Długość zmodernizowanej sieci kanalizacji sanitarnej	km
Długość zmodernizowanej sieci wodociągowej	km
Długość zmodernizowanych elementów zapobiegających powodziom	km
Długość zmodernizowanych przyłączy (przykanalików) kanalizacji deszczowej	km
Ilości odpadów poddawanych recyklingowi	t/rok
Ilości odpadów poddawanych segregacji	t/rok
Ilość oczyszczonych ścieków	m ³ /doba
Liczba miejscowości zabezpieczonych przed powodzią	szt
Liczba mieszkańców objętych selektywną zbiórką odpadów	osoby
Liczba osób korzystających z sieci kanalizacyjnej	osoby
Liczba osób korzystających z sieci wodociągowej	osoby
Liczba pojemników stosowanych do selektywnej zbiórki odpadów	szt
Liczba wybudowanych elektrowni wykorzystujących odnawialne źródła energii	szt
Liczba wybudowanych elementów zapobiegających powodziom	szt
Liczba wybudowanych innych obiektów z zakresu gospodarki odpadami	szt
Liczba wybudowanych obiektów infrastruktury służącej do produkcji/przesyłu energii odnawialnej	szt
Liczba wybudowanych oczyszczalni ścieków	szt
Liczba wybudowanych przepompowni ścieków	szt
Liczba wybudowanych przyłączy (przykanalików) kanalizacji deszczowej	szt
Liczba wybudowanych przyłączy do sieci ciepłowniczych	szt
Liczba wybudowanych separatorów	szt
Liczba wybudowanych składowisk odpadów	szt
Liczba zakupionych pojemników do selektywnej zbiórki odpadów	szt
Liczba zamontowanych instalacji ograniczających emisję zanieczyszczeń pyłowych i gazowych	szt
Objętość zrehabilitowanych składowisk odpadów niebezpiecznych	m ³
Ograniczenie prędkości filtracji wałów przecipowodziowych	%
Powierzchnia zmodernizowanych innych obiektów z zakresu gospodarki odpadami	m ²
Powierzchnia zmodernizowanych składowisk odpadów	ha
Przepustowość zakładów utylizacji odpadów	Mg/doba
Przepustowość zmodernizowanego składowiska odpadów	Mg/doba
Przepustowość zmodernizowanej oczyszczalni ścieków	m ³ /doba
Wykorzystywana moc przerobowa zmodernizowanej oczyszczalni ścieków	m ³ /doba
Długość wytyczonych/odnowionych szlaków turystycznych	km
Kubatura obiektów zabytkowych poddanych procesom: konserwacji, renowacji, modernizacji, adaptacji	m ³
Liczba uczniów	osoby
Liczba dzieci w przedszkolach korzystających z wybudowanej/zmodernizowanej infrastruktury	osoby
Liczba miejsc parkingowych powstałych przy obiektach adoptowanych na cele kulturalne lub turystyczne	szt
Liczba nowych miejsc noclegowych	szt
Liczba nowych miejsc pracy	szt
Liczba nowych obiektów infrastruktury rekreacyjnej/sportowej/aktywnego wypoczynku	szt
Liczba nowych punktów informacji turystycznej i kulturalnej	szt

Strategia Rozwoju Gminy Tuczępy

Liczba nowych stron internetowych poświęconych tematyce kulturalnej i turystycznej	szt
Liczba obiektów wyposażonych w sprzęt sportowy/dydaktyczny/społeczno-edukacyjny	szt
Liczba obiektów zabezpieczonych przed zagrożeniami	szt
Liczba osób odwiedzających miesięcznie nowe domeny o tematyce kulturalnej i turystycznej	osoby
Liczba osób uczestniczących w zorganizowanych formach turystyki	osoby
Liczba studentów	osoby
Liczba systemów zabezpieczeń w obiektach dziedzictwa kulturowego	szt.
Liczba turystów korzystających z nowej infrastruktury noclegowej	osobodzień
Liczba wychowanków placówek oświatowych korzystających z infrastruktury edukacyjnej	osoby
Liczba zainstalowanych systemów zabezpieczeń przed pożarem i kradzieżą w obiektach zabytkowych	szt
Liczba zakupionego sprzętu na potrzeby obiektów sportowych/dydaktycznych/społeczno-edukacyjnych	szt
Liczba zmodernizowanych obiektów dydaktycznych	szt
Liczba zmodernizowanych bibliotek	szt
Liczba zmodernizowanych innych obiektów infrastruktury społeczno-edukacyjnej	szt
Liczba zmodernizowanych obiektów dydaktycznych	szt
Liczba zmodernizowanych obiektów infrastruktury kulturalnej	szt.
Liczba zmodernizowanych obiektów infrastruktury rekreacyjnej/aktywnego wypoczynku	szt
Liczba zmodernizowanych obiektów infrastruktury społeczno-edukacyjnej	szt
Liczba zmodernizowanych obiektów infrastruktury turystycznej	szt.
Liczba zmodernizowanych obiektów sportowych	szt
Liczba zmodernizowanych przedszkoli	szt
Liczba zmodernizowanych punktów informacji turystycznej i kulturalnej	szt
Liczba zmodernizowanych szkół	szt
Lokalne punkty informacji kulturalnej i turystycznej	szt.
Objętość zarchiwizowanych plików poświęconych turystyce i kulturze	Mb
Powierzchnia nowych obiektów infrastruktury kulturalnej	m2
Powierzchnia nowych obiektów infrastruktury turystycznej	m2
Powierzchnia obiektów wyposażonych w sprzęt sportowy/dydaktyczny/społeczno-edukacyjny	m2
Powierzchnia zmodernizowanych obiektów dydaktycznych	m2
Powierzchnia zmodernizowanych obiektów infrastruktury kulturalnej	m2
Powierzchnia zmodernizowanych obiektów infrastruktury społeczno-edukacyjnej	m2
Powierzchnia zmodernizowanych obiektów infrastruktury turystycznej	m2
Powierzchnia zmodernizowanych obiektów sportowych	m2
Powierzchnia zmodernizowanych przedszkoli	m2
Powierzchnia zmodernizowanych szkół	m2
Powierzchnia zrewitalizowanych obiektów dziedzictwa kulturowego	m2
Powierzchnia zrewitalizowanych zespołów obiektów zabytkowych	ha

Powyższe wskaźniki będą prezentowane okresowo (na sesjach Rady Gminy w Tuczępach oraz na zebraniach wiejskich w poszczególnych sołectwach), celem przedstawienia mieszkańcom rezultatów i postępów we wdrażaniu powyższej **Strategii Rozwoju Gminy Tuczępy 2008-2015**.